

TOLOSAKO UDALA

SARE GEODESIKOA



AYUNTAMIENTO DE  
TOLOSA

RED GEODESICA

VERTICE : BR:850

DESCRIPCION :

Clavo de bronce situado en el polígono industrial a la altura del pabellón Berogas. Se encuentra a 0,20 m. de la cuneta y a 6 m. de un bordillo.

COORDENADAS :

X 574.777,731

Y 4.775.505,497

Z 84,878

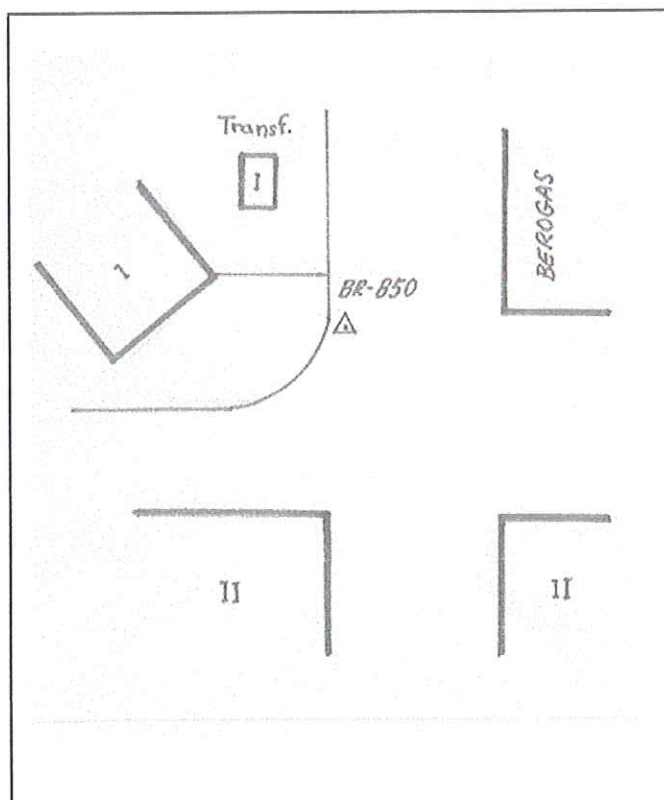
ANAMORFOSIS :

0.999668890

FOTOGRAFIA



CROQUIS



TOLOSAKO UDALA

SARE GEODESIKOA



AYUNTAMIENTO DE  
TOLOSA

RED GEODESICA

VERTICE : 701

DESCRIPCION :

Sobre asfalto de la C/Donosti Etorbidea junto a poste de hormigón al lado del nº 16. Clavo de bronce.

COORDENADAS :

X 575773,457

Y 4778454,031

Z 68,713

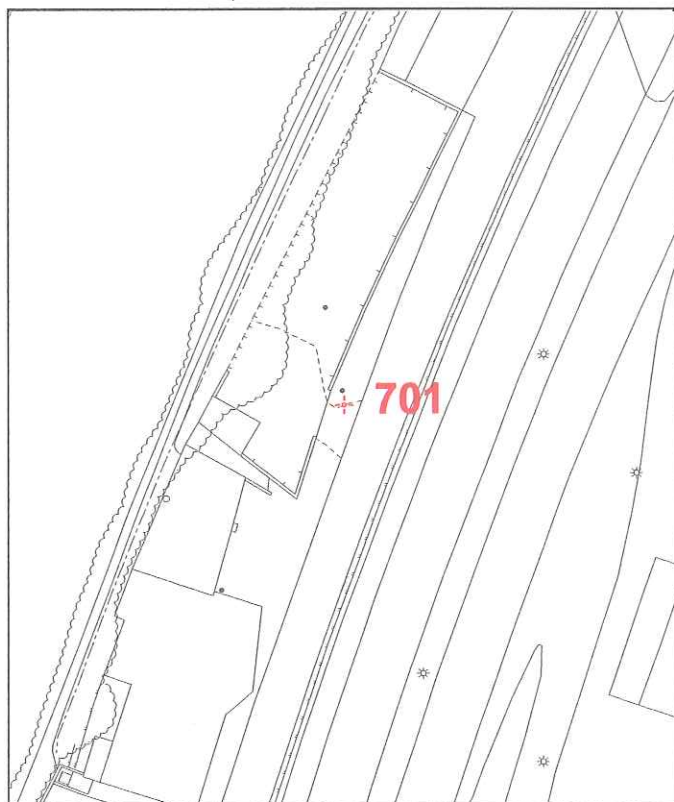
ANAMORFOSIS :

0,999670737

FOTOGRAFIA



CROQUIS



AÑO 2001

TOLOSAKO UDALA  
SARE GEODESIKOA



AYUNTAMIENTO DE  
TOLOSA  
RED GEODESICA

VERTICE : 702

DESCRIPCION :

En la parte de arriba del muro de la N-I junto a unas escaleras que dan acceso a la C/Donosti Etorbidea. Clavo de bronce.

COORDENADAS :

X 575729,786  
Y 4778274,229  
Z 73,806

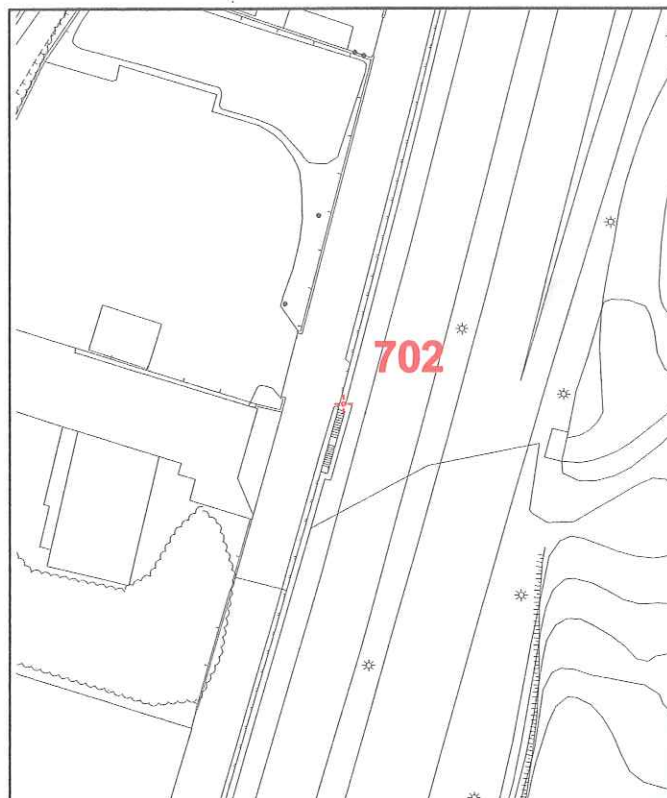
ANAMORFOSIS :

0,999670656

FOTOGRAFIA



CROQUIS



AÑO 2001

TOLOSAKO UDALA  
SARE GEODESIKOA



AYUNTAMIENTO DE  
TOLOSA  
RED GEODESICA

VERTICE : 703

DESCRIPCION :

Sobre el muro de la N-I al final de la C/Donostia Etorbidea. Clavo de bronce.

COORDENADAS :

X 575982,274  
Y 4778860,805  
Z 68,945

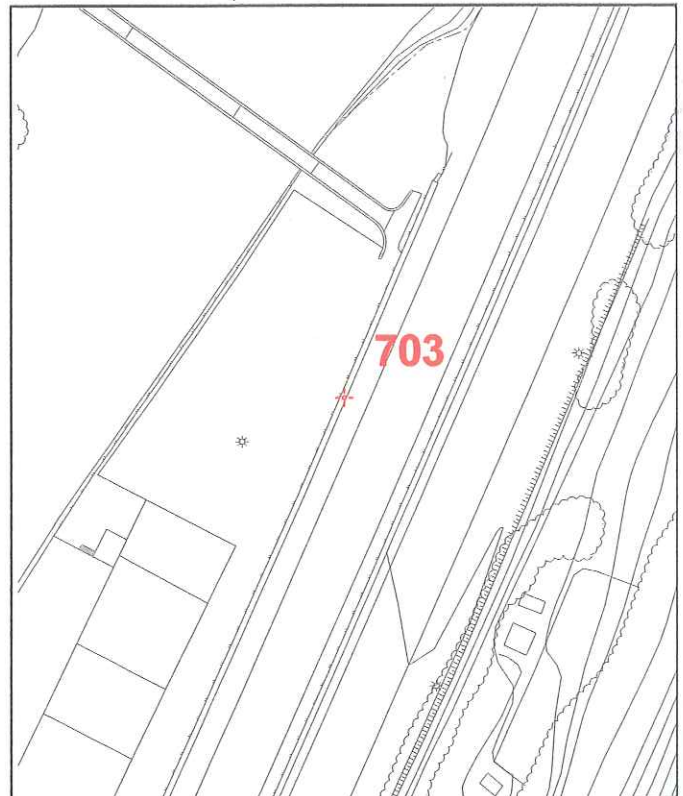
ANAMORFOSIS :

0,999671128

FOTOGRAFIA



CROQUIS



AÑO 2001

TOLOSAKO UDALA  
SARE GEODESIKOA



AYUNTAMIENTO DE  
TOLOSA  
RED GEODESICA

VERTICE : 704

DESCRIPCION :

Sobre el asfalto y junto a tapia en la C/Donostia Etorbidea a la altura del taller tecno-centro. Clavo de bronce.

COORDENADAS :

X 575633,288  
Y 4777999,321  
Z 72,07

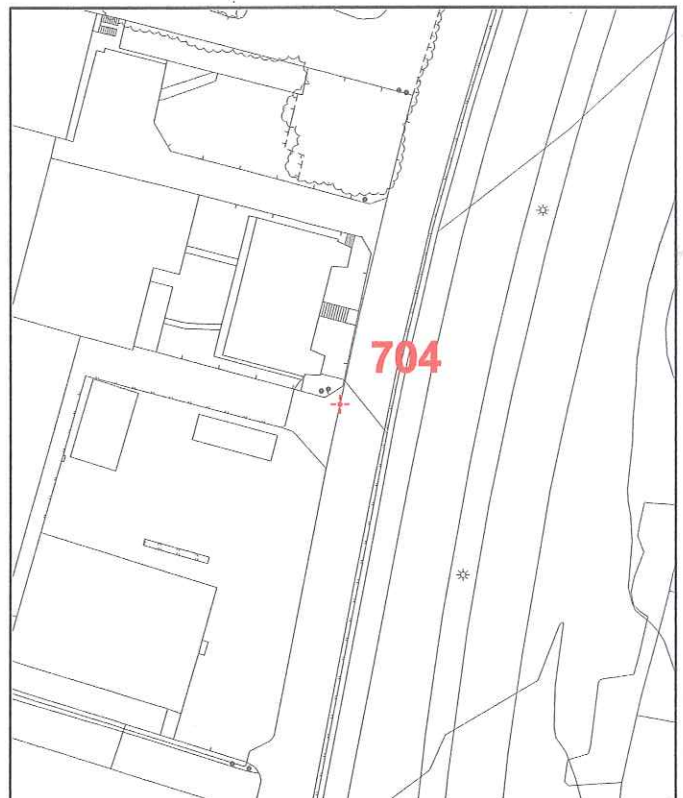
ANAMORFOSIS :

0,999670476

FOTOGRAFIA



CROQUIS



AÑO 2001

TOLOSAKO UDALA

SARE GEODESIKOA



AYUNTAMIENTO DE  
TOLOSA

RED GEODESICA

VERTICE : 705

**DESCRIPCION :**

Sobre el asfalto y junto a bionda en la intersección de C/Donostia Etorbidea y la C/Aita Larramendi según se entra de la N-I a Tolosa viniendo de Donostia. Clavo de bronce.

**COORDENADAS :**

X 575601,932

Y 4777843,141

Z 72,412

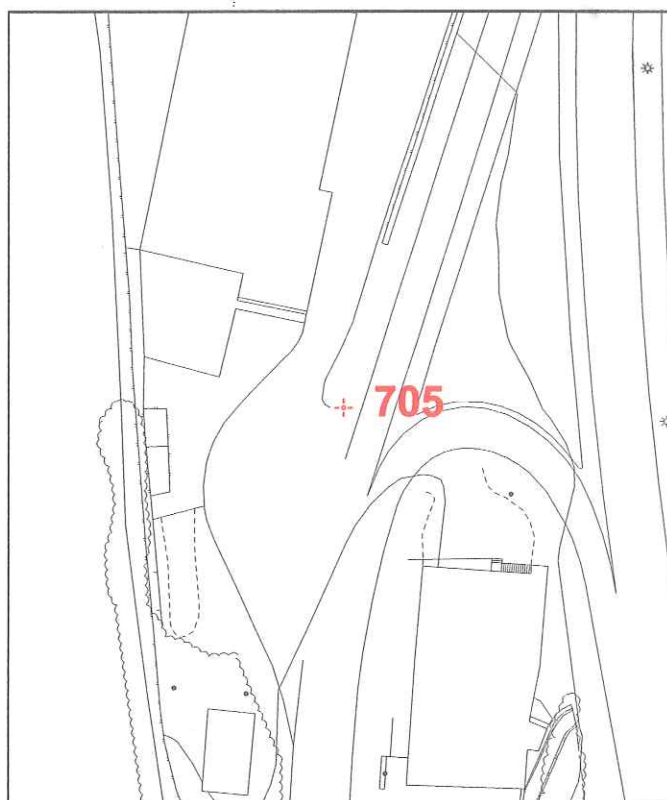
**ANAMORFOSIS :**

0,999670417

**FOTOGRAFIA**



**CROQUIS**



AÑO 2001

TOLOSAKO UDALA

SARE GEODESIKOA



AYUNTAMIENTO DE  
TOLOSA

RED GEODESICA

VERTICE : 711

DESCRIPCION :

Sobre la acera de la calle principal del barrio de Santa Lucía junto al instituto Orixe: Clavo de bronce.

COORDENADAS :

X 575798,518  
Y 4778007,057  
Z 107,167

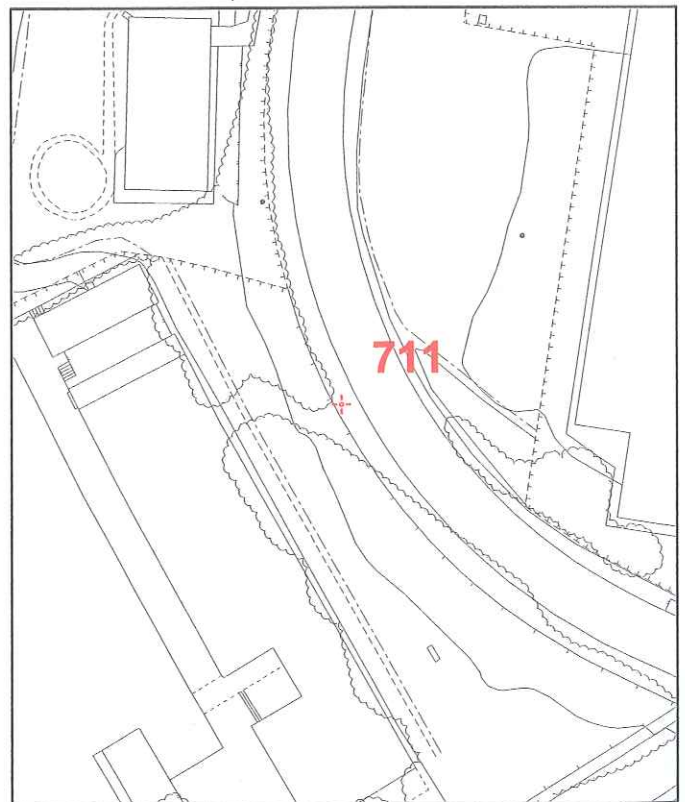
ANAMORFOSIS :

0,999670784

FOTOGRAFIA



CROQUIS



TOLOSAKO UDALA  
SARE GEODESIKOA



AYUNTAMIENTO DE  
TOLOSA  
RED GEODESICA

VERTICE : 713

DESCRIPCION :

Sobre el depósito que hay en el prado junto a la ermita de Santa Lucía en el barrio del mismo nombre.  
Clavo de bronce.


COORDENADAS :

X 576033,15  
Y 4778080,332  
Z 146,111

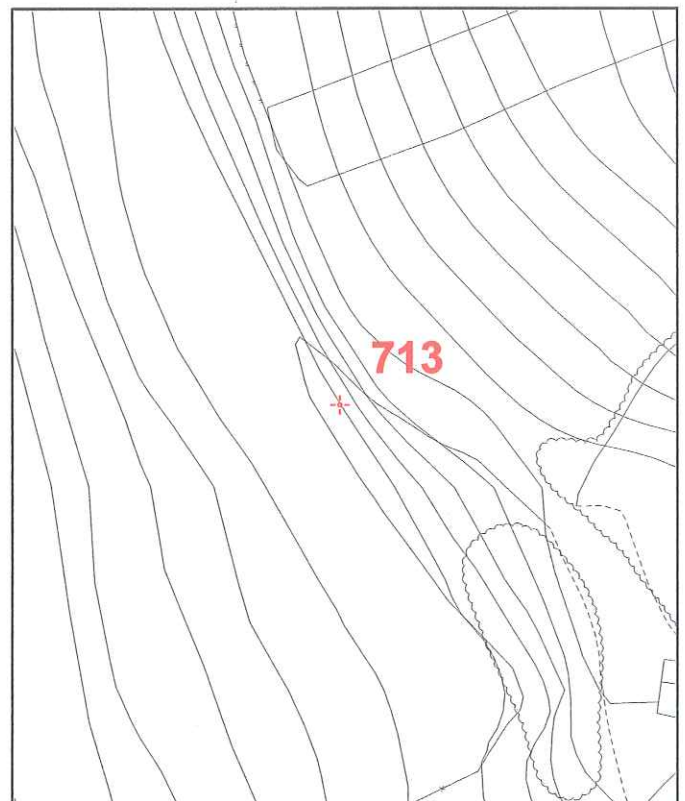
ANAMORFOSIS :

0,999671223

FOTOGRAFIA



CROQUIS



AÑO 2001

TOLOSAKO UDALA  
SARE GEODESIKOA



AYUNTAMIENTO DE  
TOLOSA  
RED GEODESICA

VERTICE : 716

DESCRIPCION :

Sobre la acera del puente Arramele. Clavo de bronce.

COORDENADAS :

X 575570,003  
Y 4777058,081  
Z 74,704

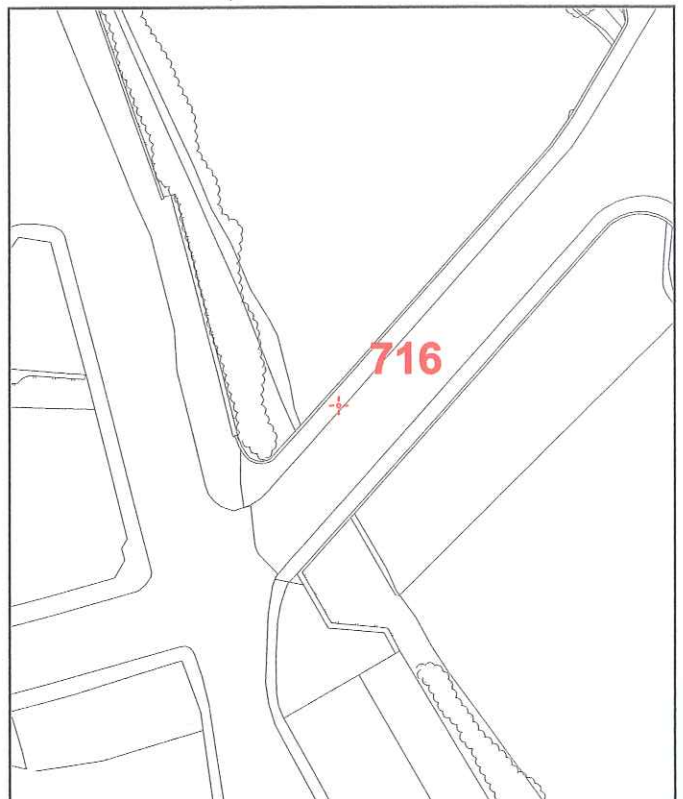
ANAMORFOSIS :

0,999670358

FOTOGRAFIA



CROQUIS



AÑO 2001

TOLOSAKO UDALA  
SARE GEODESIKOA



AYUNTAMIENTO DE  
TOLOSA  
RED GEODESICA

VERTICE : 720

DESCRIPCION :

En el arcén de la C/Belato Biltokia antes del final de la acera junto al río. Clavo de bronce.

COORDENADAS :

X 575529,428  
Y 4777559,151  
Z 71,624

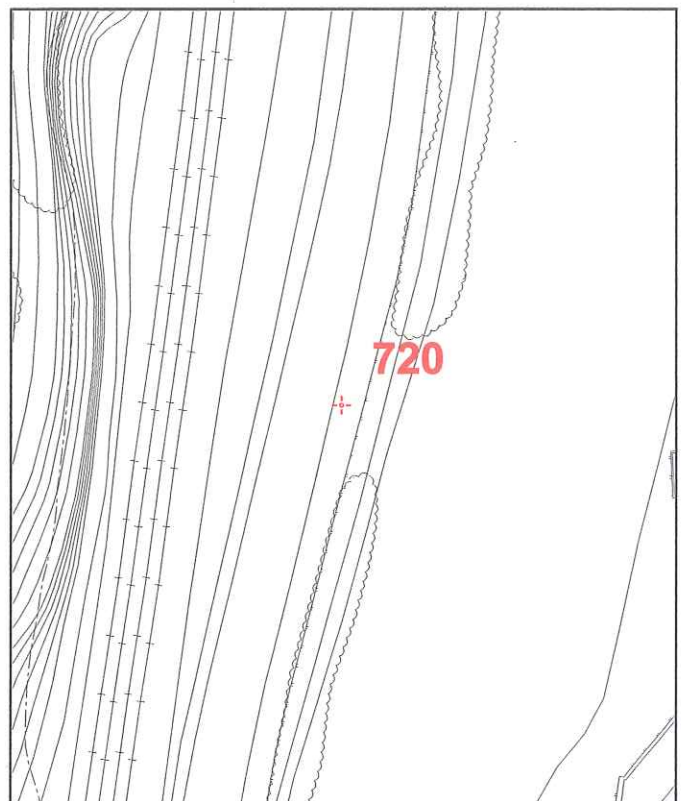
ANAMORFOSIS :

0,999670282

FOTOGRAFIA



CROQUIS



AÑO 2001

TOLOSAKO UDALA  
SARE GEODESIKOA



AYUNTAMIENTO DE  
TOLOSA  
RED GEODESICA

VERTICE : 721

**DESCRIPCION :**

Al final de la acera de la rampa que da acceso a las casas que están en la ladera en la C/Ibaiondo.  
Clavo de bronce.

**COORDENADAS :**

X 575700,567  
Y 4776943,9  
Z 81,179

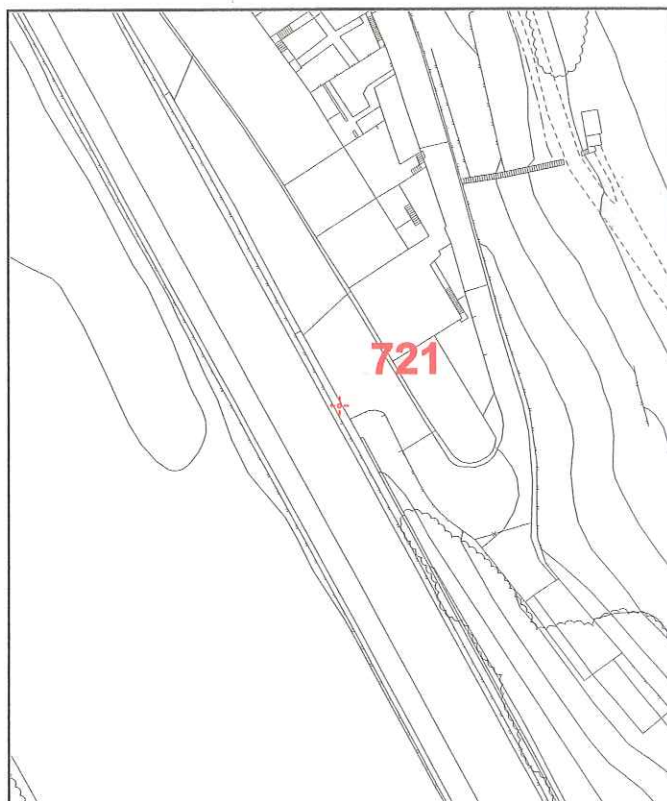
**ANAMORFOSIS :**

0,999670601

**FOTOGRAFIA**



**CROQUIS**



AÑO 2001

**TOLOSAKO UDALA**  
**SARE GEODESIKOA**



**AYUNTAMIENTO DE  
TOLOSA**  
**RED GEODESICA**

**VERTICE :** 722

**DESCRIPCION :**

Sobre la acera al lado del río de la C/Ibaiondo. Clavo de bronce.

**COORDENADAS :**

**X** 575728,521  
**Y** 4776750,065  
**Z** 75,596

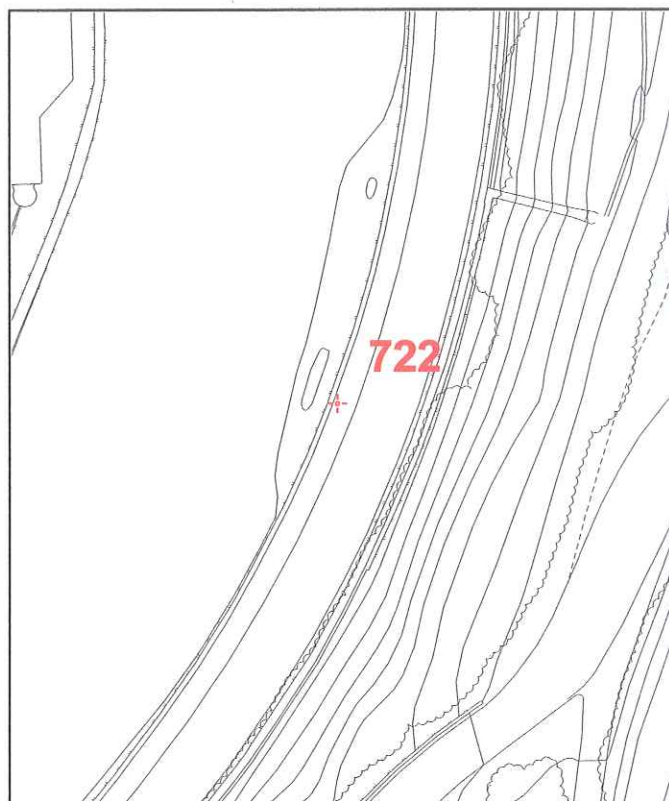
**ANAMORFOSIS :**

0,999670653

**FOTOGRAFIA**



**CROQUIS**



TOLOSAKO UDALA  
SARE GEODESIKOA



AYUNTAMIENTO DE  
TOLOSA  
RED GEODESICA

VERTICE : 723

**DESCRIPCION :**

En el borde de la carretera y junto a petril de la C/Izaskungo Aldapa que sube a la clínica Sta. M<sup>a</sup> de la Asunción. Clavo de bronce.

**COORDENADAS :**

X 575733,083  
Y 4776700,224  
Z 95,334

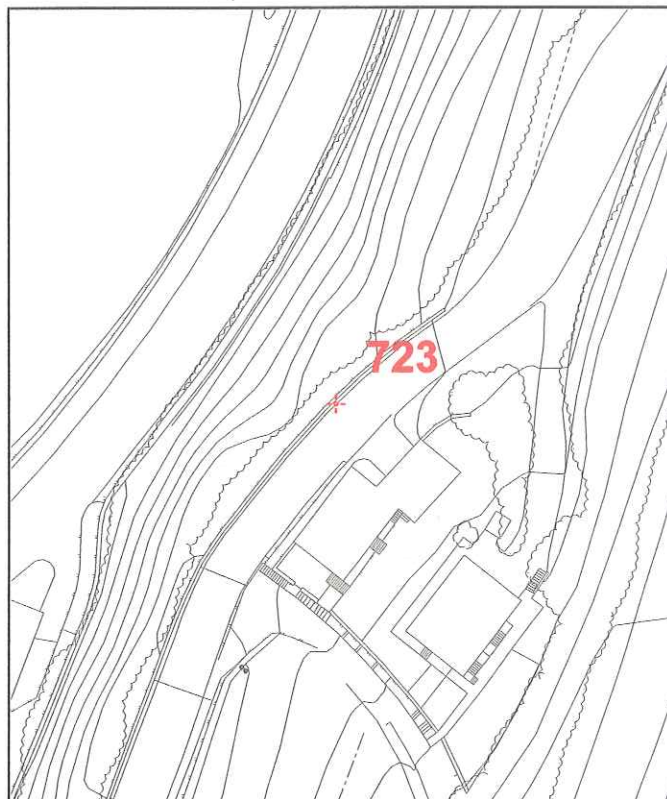
**ANAMORFOSIS :**

0,999670662

**FOTOGRAFIA**



**CROQUIS**



AÑO 2001

TOLOSAKO UDALA  
SARE GEODESIKOA



AYUNTAMIENTO DE  
TOLOSA  
RED GEODESICA

VERTICE : 724

DESCRIPCION :

Sobre la acera de la C/Izaskungo Aldapa en la entrada de la clínica Sta. M<sup>a</sup> de la Asunción. Clavo de bronce.

COORDENADAS :

X 575811,232  
Y 4776971,34  
Z 118,335

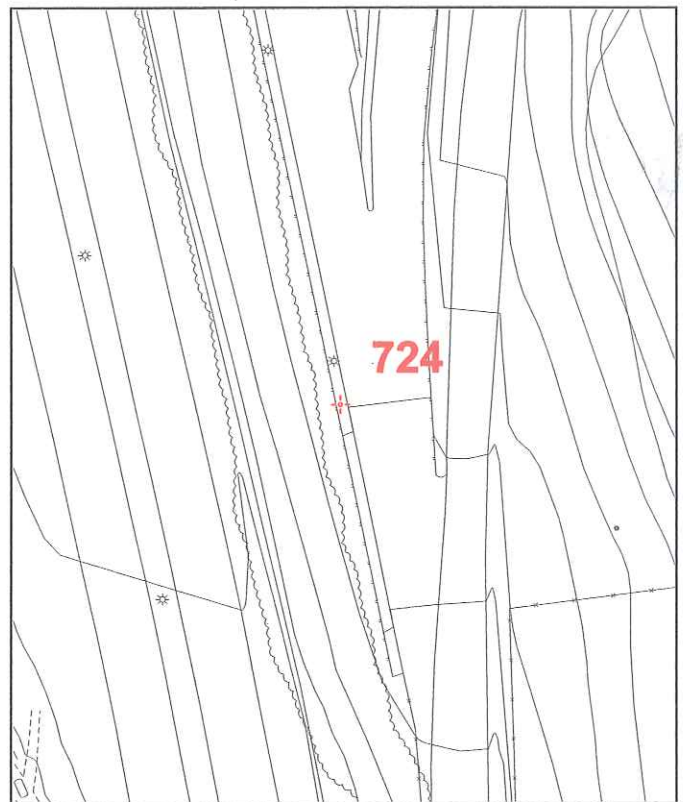
ANAMORFOSIS :

0,999670808

FOTOGRAFIA



CROQUIS



AÑO 2001

**TOLOSAKO UDALA**  
**SARE GEODESIKOA**



**AYUNTAMIENTO DE**  
**TOLOSA**  
**RED GEODESICA**

**VERTICE :** 725

**DESCRIPCION :**

Sobre la acera al final de la misma y en la parte de atrás de la clínica Sta. M<sup>a</sup> de la Asunción. Clavo de bronce.

**COORDENADAS :**

X 575788,574  
Y 4777149,205  
Z 118,581

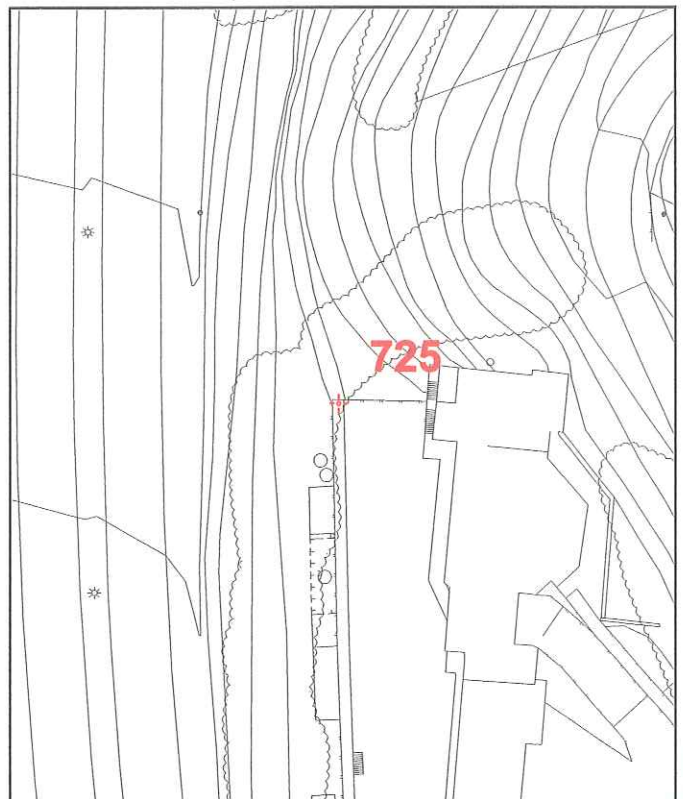
**ANAMORFOSIS :**

0,999670765

**FOTOGRAFIA**



**CROQUIS**



**AÑO 2001**

TOLOSAKO UDALA  
SARE GEODESIKOA



AYUNTAMIENTO DE  
TOLOSA  
RED GEODESICA

VERTICE : 726

DESCRIPCION :

Sobre la acera del puente Nafar. Clavo de bronce.

COORDENADAS :

X 575575,176  
Y 4776657,197  
Z 77,175

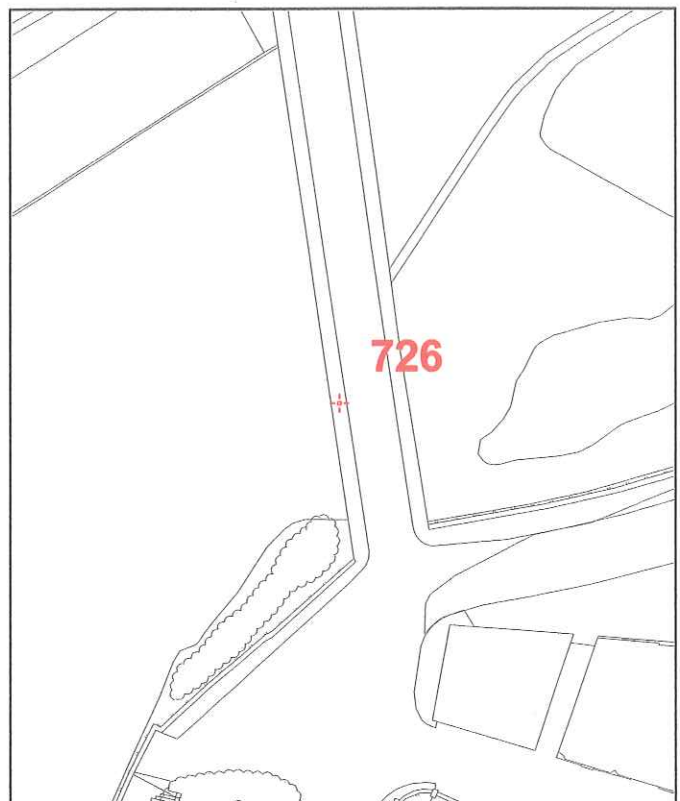
ANAMORFOSIS :

0,999670367

FOTOGRAFIA



CROQUIS



AÑO 2001

TOLOSAKO UDALA  
SARE GEODESIKOA



AYUNTAMIENTO DE  
TOLOSA  
RED GEODESICA

VERTICE : 729

**DESCRIPCION :**

Sobre la acera de la C/Ibarralde al principio del pueblo de Ibarra y pasado el puente de la autovía.  
Clavo de bronce.

**COORDENADAS :**

X 575677,52  
Y 4776267,213  
Z 79,392

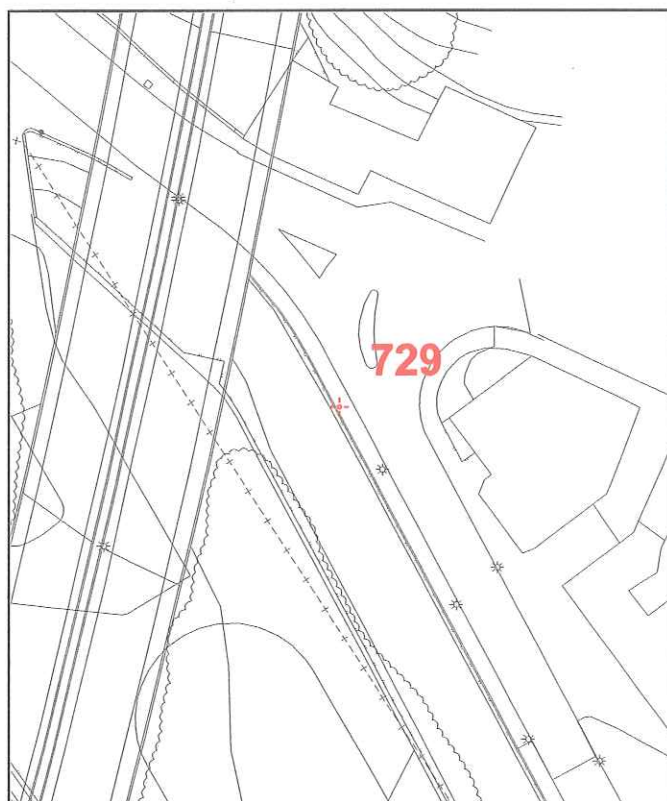
**ANAMORFOSIS :**

0,999670558

**FOTOGRAFIA**



**CROQUIS**



TOLOSAKO UDALA  
SARE GEODESIKOA



AYUNTAMIENTO DE  
TOLOSA  
RED GEODESICA

VERTICE : 730

DESCRIPCION :

Sobre la acera de la carretera Gi-3212 en Ibarra pasada la primera curva de dicha carretera. Clavo de bronce.

COORDENADAS :

X 575767,298  
Y 4776115,298  
Z 81,926

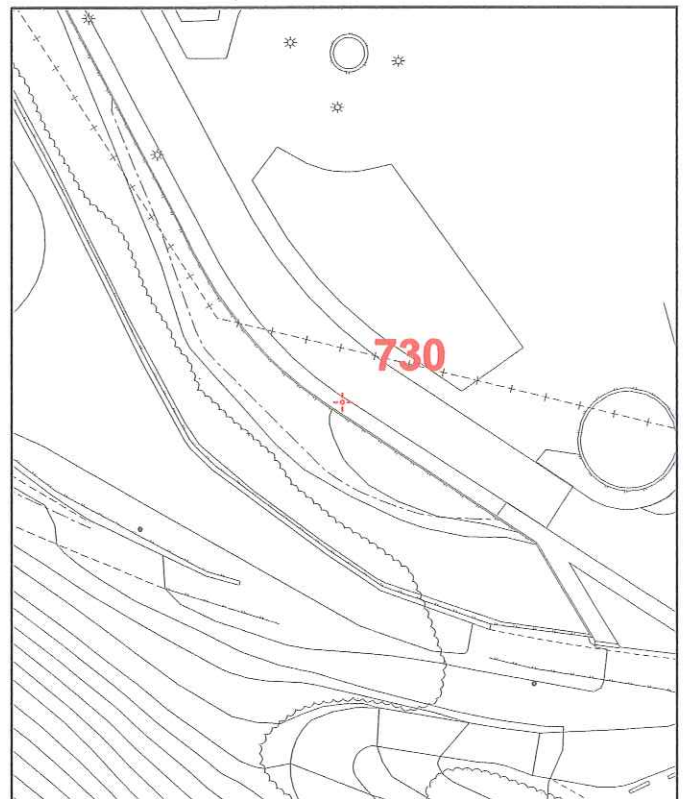
ANAMORFOSIS :

0,999670726

FOTOGRAFIA



CROQUIS



AÑO 2001

TOLOSAKO UDALA  
SARE GEODESIKOA



AYUNTAMIENTO DE  
TOLOSA  
RED GEODESICA

VERTICE : 733

DESCRIPCION :

En el arcén de la carretera nueva que va del barrio de San Blas a Ibarra. Clavo de bronce.


COORDENADAS :

X 575860,849  
Y 4775683,444  
Z 116,212

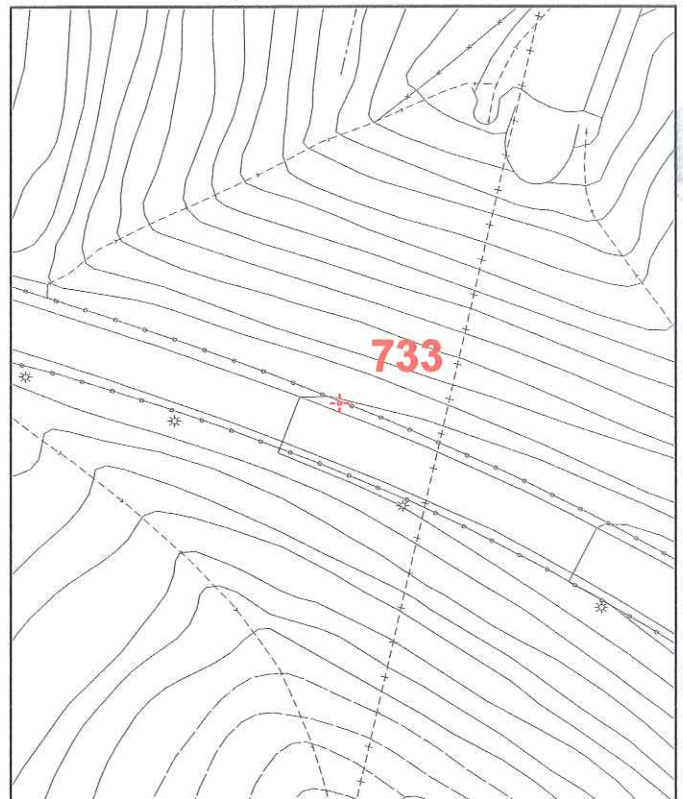
ANAMORFOSIS :

0,9996709

FOTOGRAFIA



CROQUIS



AÑO 2001

TOLOSAKO UDALA  
SARE GEODESIKOA



AYUNTAMIENTO DE  
TOLOSA  
RED GEODESICA

VERTICE : 734

DESCRIPCION :

Sobre la calle que lleva al caserío Zuperain junto a la tapia del cementerio. Clavo de bronce.

COORDENADAS :

X 575687,016  
Y 4775583,247  
Z 139,221

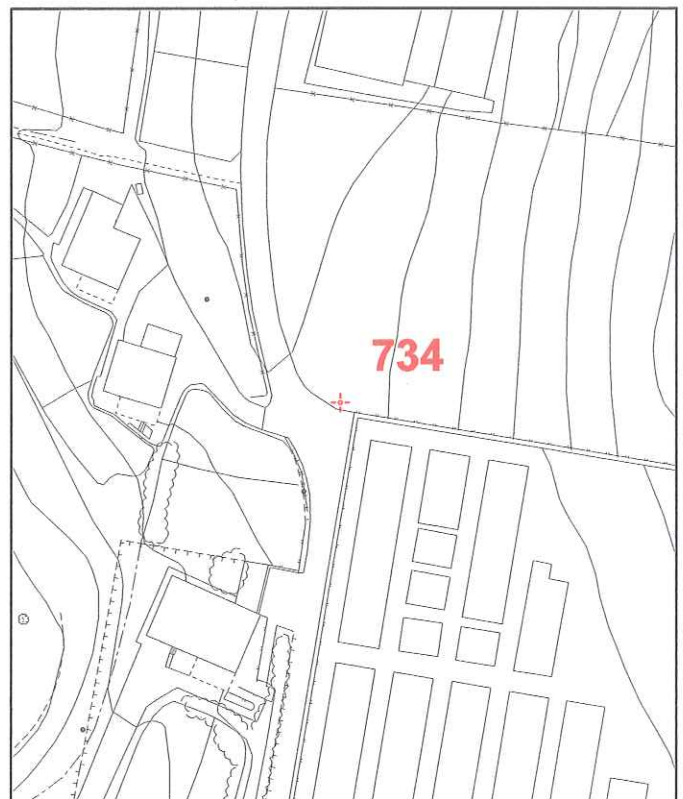
ANAMORFOSIS :

0,999670576

FOTOGRAFIA



CROQUIS



AÑO 2001

TOLOSAKO UDALA  
SARE GEODESIKOA



AYUNTAMIENTO DE  
TOLOSA  
RED GEODESICA

VERTICE : 735

DESCRIPCION :

Sobre la acera de la calle que va al cementerio cerca de la entrada de éste. Clavo de bronce.

COORDENADAS :

X 575645,61  
Y 4775461,293  
Z 142,127

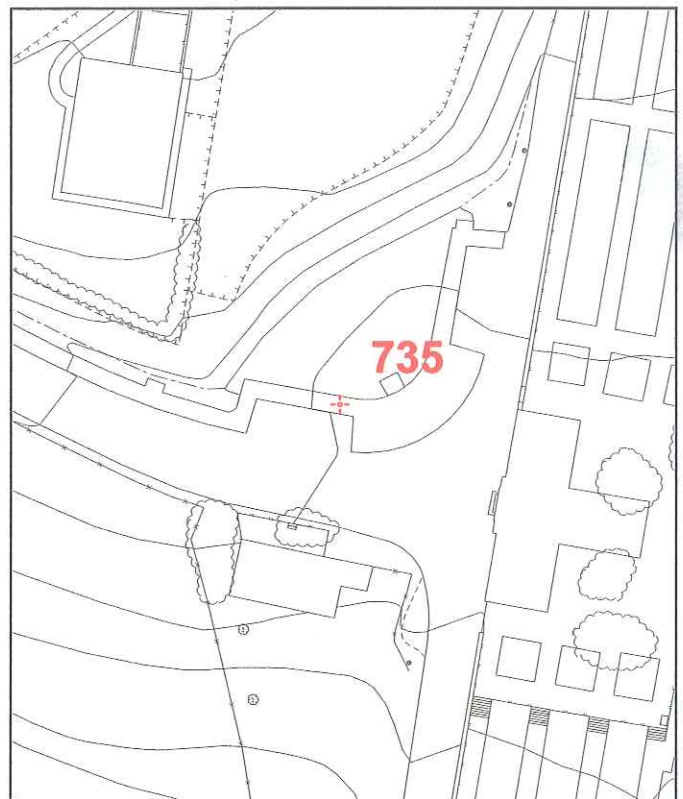
ANAMORFOSIS :

0,999670499

FOTOGRAFIA



CROQUIS



TOLOSAKO UDALA  
SARE GEODESIKOA



AYUNTAMIENTO DE  
TOLOSA  
RED GEODESICA

VERTICE : 736

DESCRIPCION :

Sobre la acera de la calle que va al cementerio. Clavo de bronce.

COORDENADAS :

X 575497,748  
Y 4775526,626  
Z 132,389

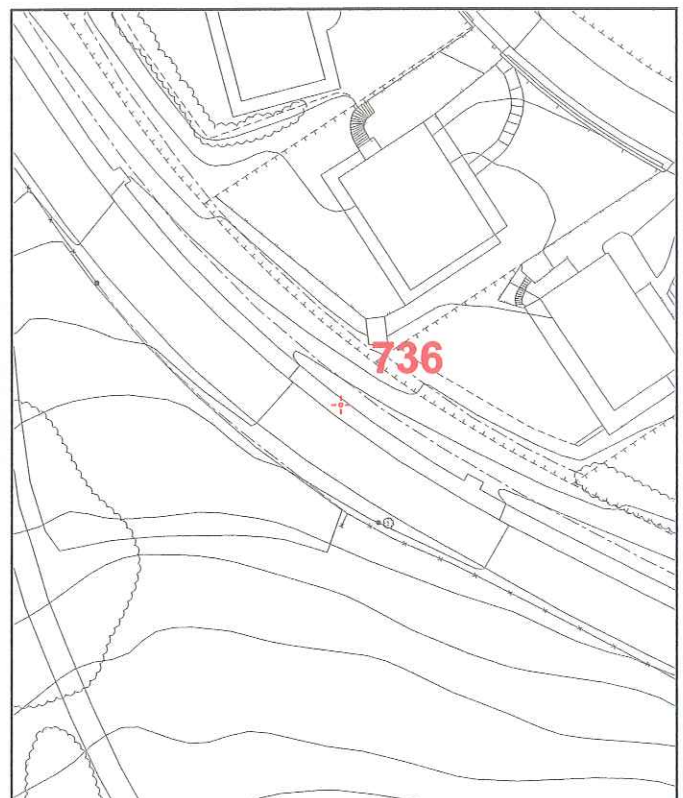
ANAMORFOSIS :

0,999670223

FOTOGRAFIA



CROQUIS



AÑO 2001

TOLOSAKO UDALA  
SARE GEODESIKOA



AYUNTAMIENTO DE  
TOLOSA  
RED GEODESICA

VERTICE : 738

DESCRIPCION :

Sobre el asfalto en la intersección de la calle que sube al cementerio y el vial que va al barrio de Iparagirre. Clavo de bronce.

COORDENADAS :

X 575289,564  
Y 4775697,413  
Z 118,311

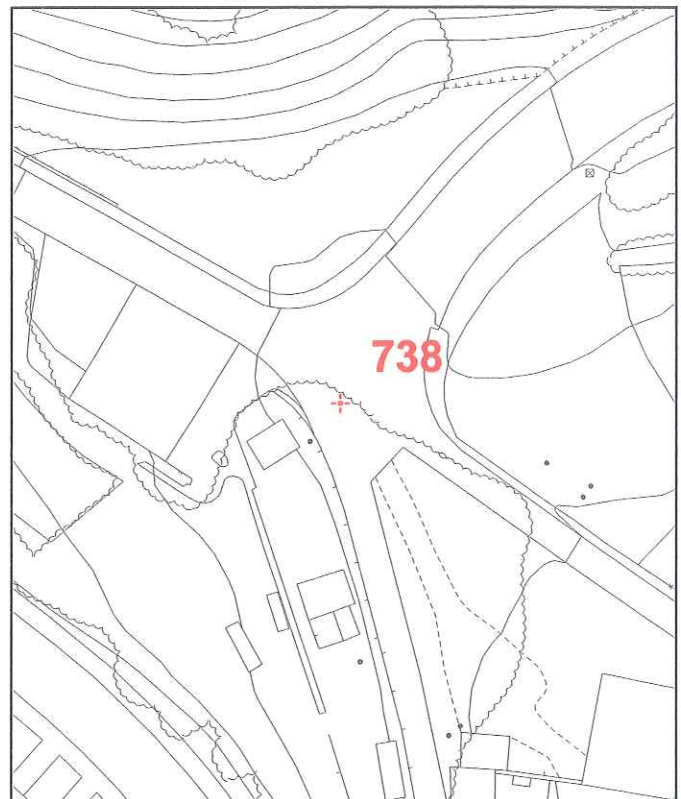
ANAMORFOSIS :

0,999669837

FOTOGRAFIA



CROQUIS



AÑO 2001

TOLOSAKO UDALA  
SARE GEODESIKOA



AYUNTAMIENTO DE  
TOLOSA  
RED GEODESICA

VERTICE : 739

DESCRIPCION :

Sobre la acera de la calle principal del barrio de Amaroiz en su parte más alta y junto al último bloque.  
Clavo de bronce.

COORDENADAS :

X 575186,576  
Y 4775723,739  
Z 112,738

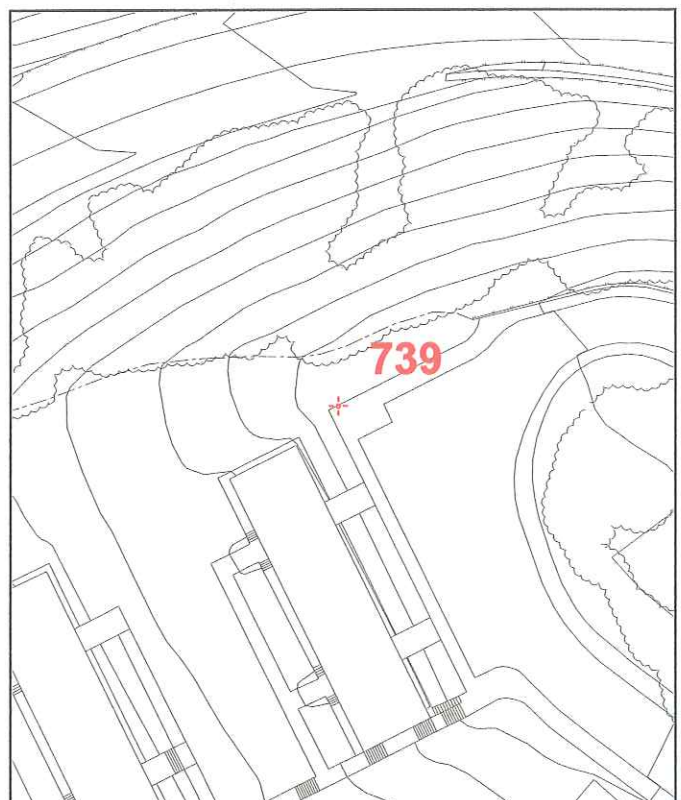
ANAMORFOSIS :

0,999669646

FOTOGRAFIA



CROQUIS



AÑO 2001

TOLOSAKO UDALA  
SARE GEODESIKOA



AYUNTAMIENTO DE  
TOLOSA  
RED GEODESICA

VERTICE : 740

DESCRIPCION :

Sobre la acera de la calle principal del barrio de Amaroiz en su parte alta. Clavo de bronce.

COORDENADAS :

X 575283,019  
Y 4775632,231  
Z 110,235

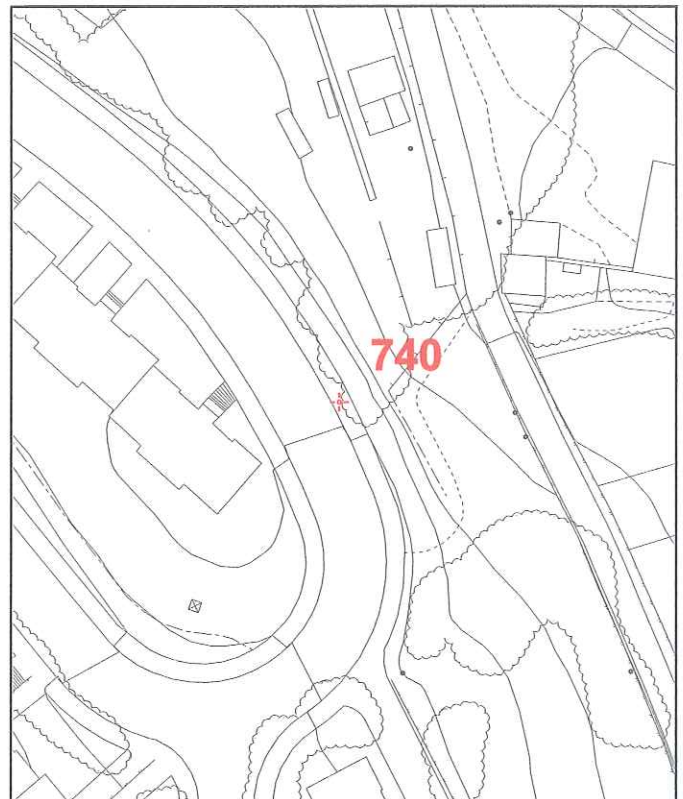
ANAMORFOSIS :

0,999669824

FOTOGRAFIA



CROQUIS



AÑO 2001

TOLOSAKO UDALA  
SARE GEODESIKOA



AYUNTAMIENTO DE  
TOLOSA  
RED GEODESICA

VERTICE : 741

DESCRIPCION :

Sobre la acera de la calle sin salida que da acceso al nº 25 en el barrio de Amaro. Clavo de bronce.

COORDENADAS :

X 575260,8  
Y 4775551,209  
Z 104,419

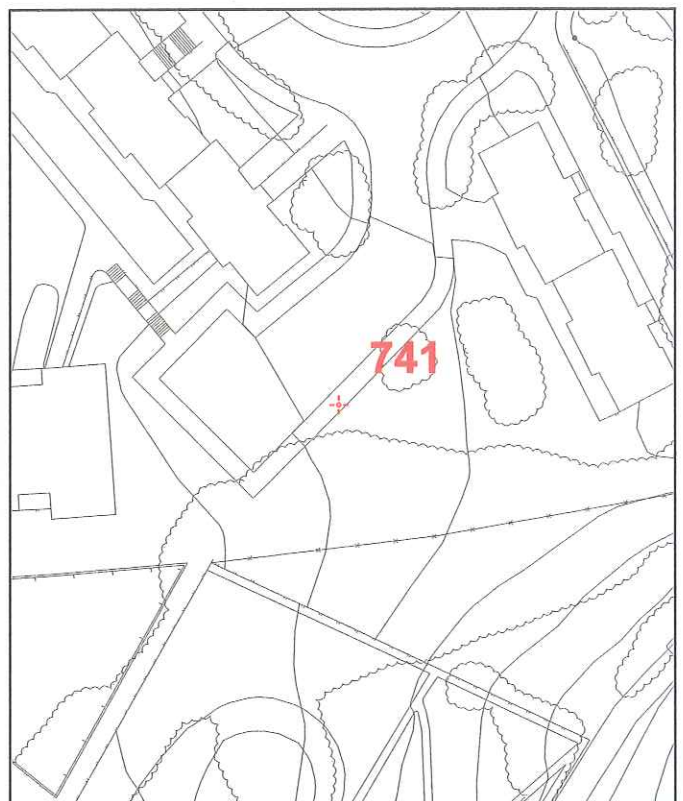
ANAMORFOSIS :

0,999669783

FOTOGRAFIA



CROQUIS



AÑO 2001

TOLOSAKO UDALA  
SARE GEODESIKOA



AYUNTAMIENTO DE  
TOLOSA  
RED GEODESICA

VERTICE : 742

**DESCRIPCION :**

Sobre la acera de la calle principal del barrio de Amaroiz junto a la entrada a una zona de aparcamientos. Clavo de bronce.

**COORDENADAS :**

X 575175,078  
Y 4775628,074  
Z 98,676

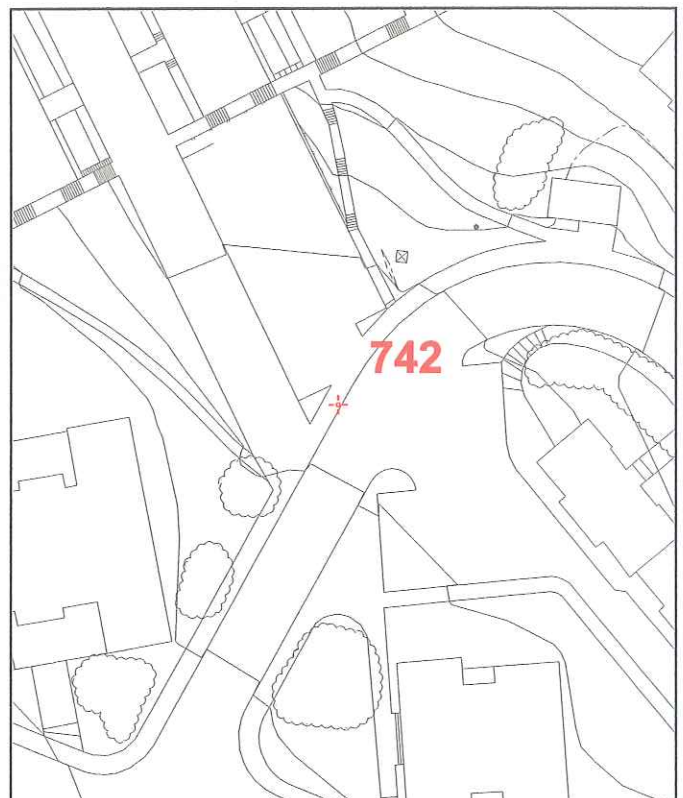
**ANAMORFOSIS :**

0,999669624

**FOTOGRAFIA**



**CROQUIS**



AÑO 2001

TOLOSAKO UDALA  
SARE GEODESIKOA



AYUNTAMIENTO DE  
TOLOSA  
RED GEODESICA

VERTICE : 743

DESCRIPCION :

Sobre la acera junto al nº 11 en el barrio de Amaro. Clavo de bronce.

COORDENADAS :

X 575123,909  
Y 4775500,949  
Z 88,873

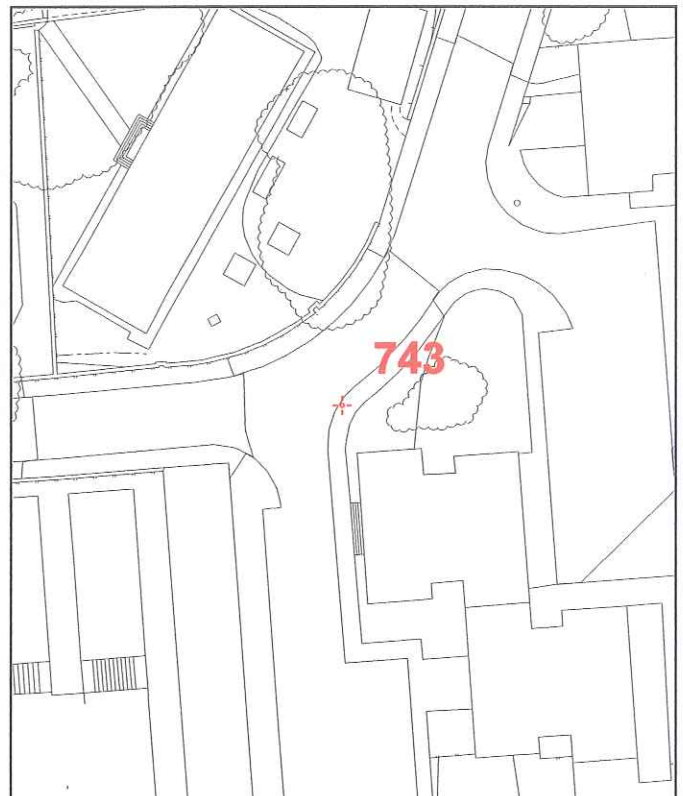
ANAMORFOSIS :

0,99966953

FOTOGRAFIA



CROQUIS



AÑO 2001

TOLOSAKO UDALA  
SARE GEODESIKOA



AYUNTAMIENTO DE  
TOLOSA  
RED GEODESICA

VERTICE : 744

DESCRIPCION :

Sobre la acera junto a la marquesina del bus de la C/Iruña Etorbidea. Clavo de bronce.

COORDENADAS :

X 575027,831  
Y 4775490,594  
Z 84,543

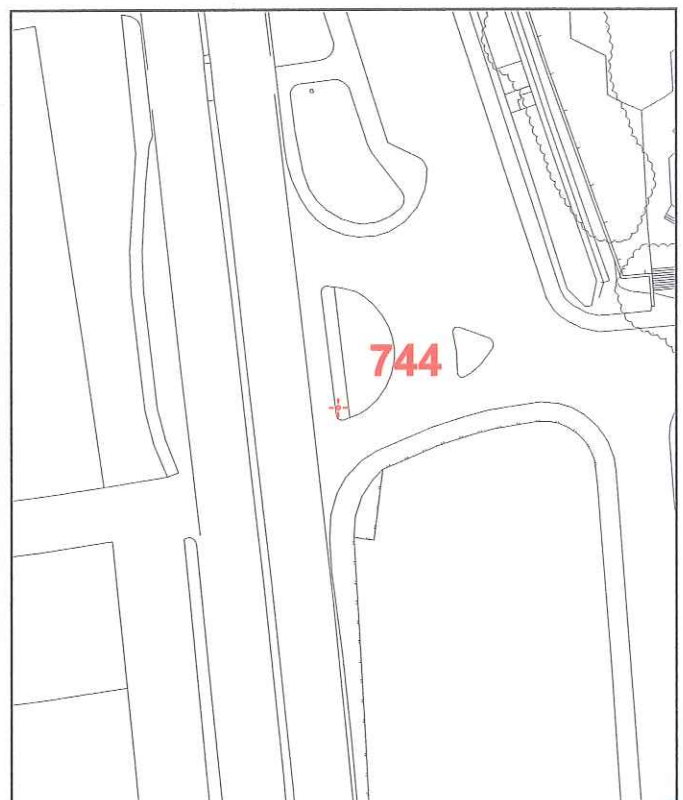
ANAMORFOSIS :

0,999669352

FOTOGRAFIA



CROQUIS



TOLOSAKO UDALA  
SARE GEODESIKOA



AYUNTAMIENTO DE  
TOLOSA  
RED GEODESICA

VERTICE : 745

DESCRIPCION :

Sobre la acera entre el portal nº 1 y el nº 8 del barrio de Amaro. Clavo de bronce.

COORDENADAS :

X 575083,704  
Y 4775395,369  
Z 86,968

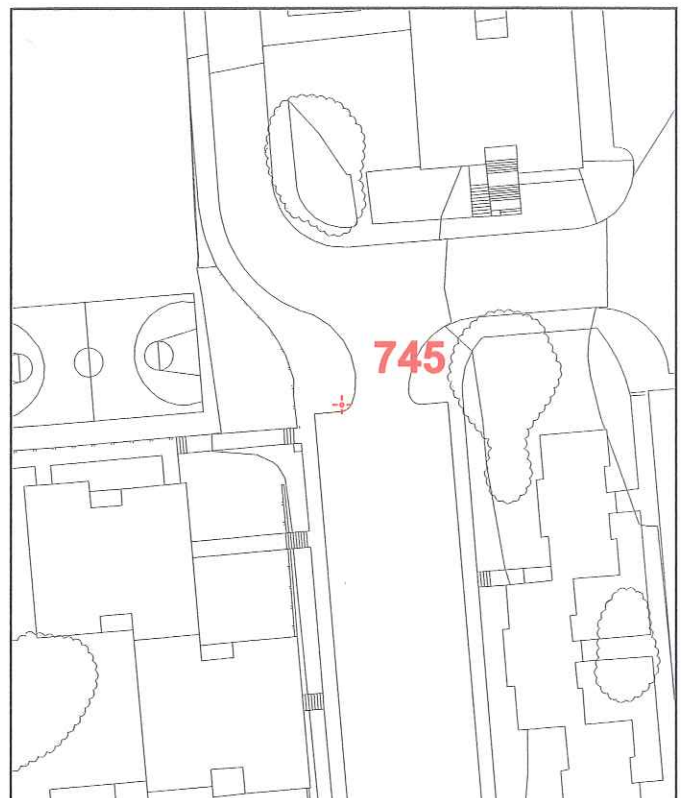
ANAMORFOSIS :

0,999669455

FOTOGRAFIA



CROQUIS



TOLOSAKO UDALA  
SARE GEODESIKOA



AYUNTAMIENTO DE  
TOLOSA  
RED GEODESICA

VERTICE : 746

DESCRIPCION :

Sobre la acera cerca del portal nº 8 del barrio de Amaro. Clavo de bronce.

COORDENADAS :

X 575131,51  
Y 4775398,719  
Z 91,202

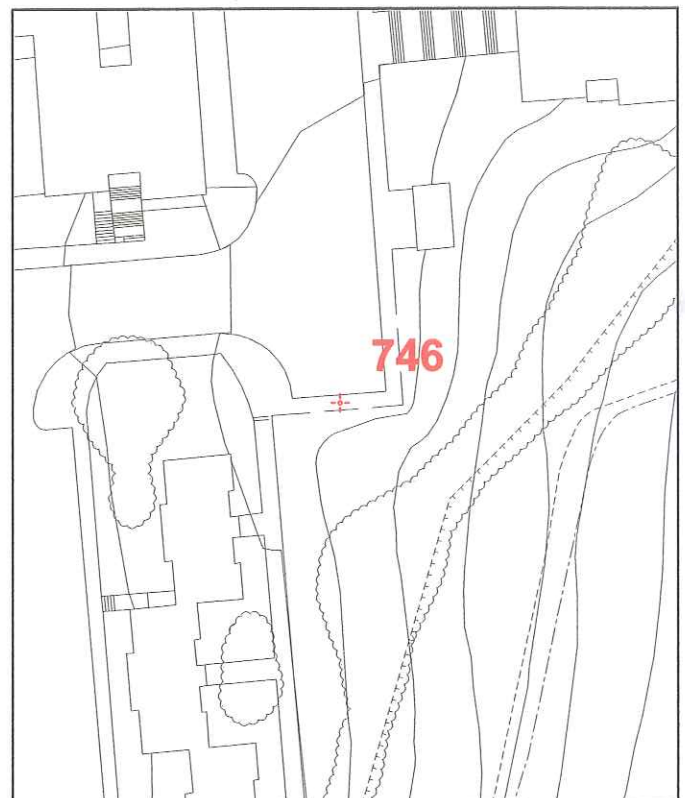
ANAMORFOSIS :

0,999669544

FOTOGRAFIA



CROQUIS



AÑO 2001

TOLOSAKO UDALA  
SARE GEODESIKOA



AYUNTAMIENTO DE  
TOLOSA  
RED GEODESICA

VERTICE : 747

DESCRIPCION :

Sobre la acera del puente sobre el río Araxes en la carretera N-130 a Pamplona. Clavo de bronce.

COORDENADAS :

X 575047,954  
Y 4775212,098  
Z 86,095

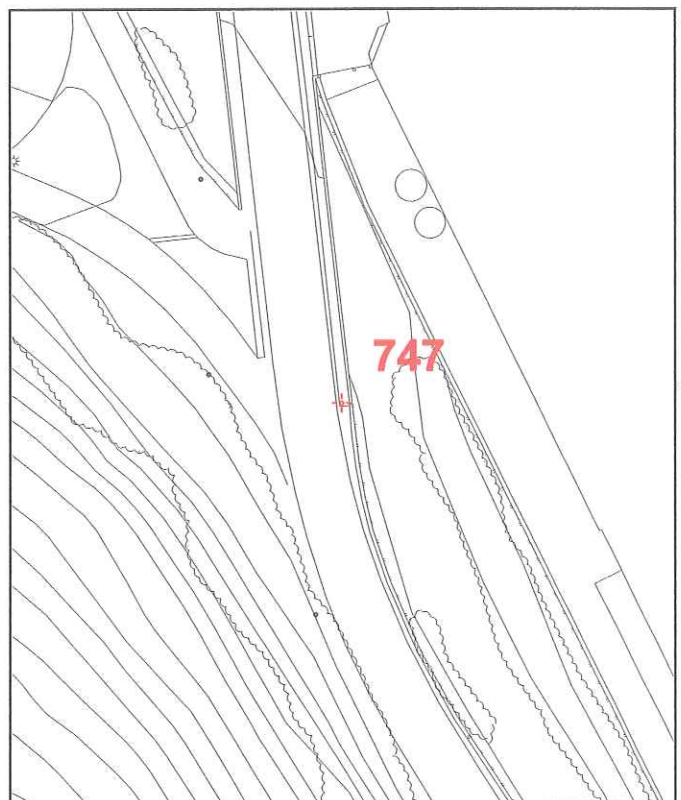
ANAMORFOSIS :

0,999669389

FOTOGRAFIA



CROQUIS



AÑO 2001

TOLOSAKO UDALA  
SARE GEODESIKOA



AYUNTAMIENTO DE  
TOLOSA  
RED GEODESICA

VERTICE : 748

DESCRIPCION :

En el final de la bionda en la entrada a la papelera y junto a la parada del bus en la carretera N-130 a Pamplona. Clavo de bronce.

COORDENADAS :

X 575187,972  
Y 4774656,753  
Z 96,02

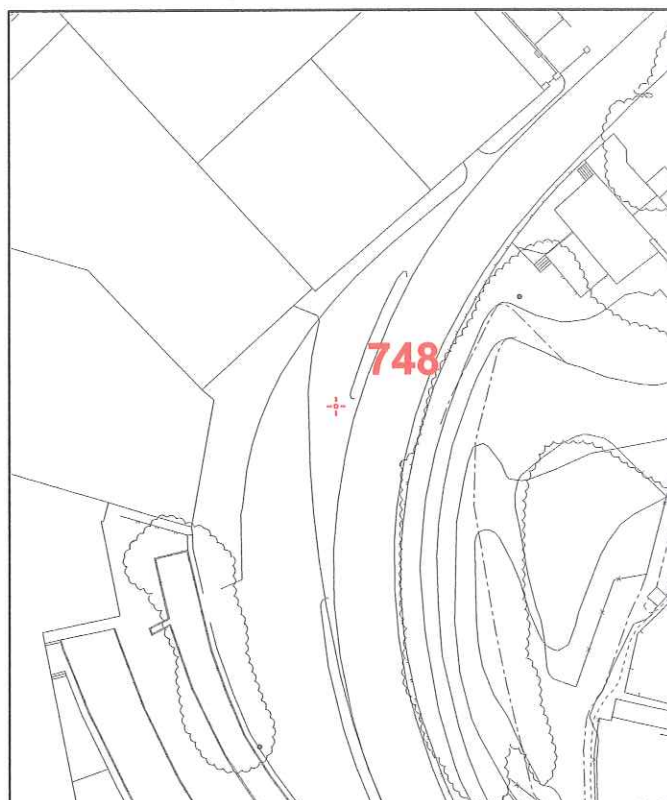
ANAMORFOSIS :

0,999669648

FOTOGRAFIA



CROQUIS



AÑO 2001

TOLOSAKO UDALA  
SARE GEODESIKOA



AYUNTAMIENTO DE  
TOLOSA  
RED GEODESICA

VERTICE : 749

DESCRIPCION :

En la entrada a la fábrica abandonada en la carretera N-130 a Pamplona. Clavo de bronce.

COORDENADAS :

X 575322,169  
Y 4774813,967  
Z 93,917

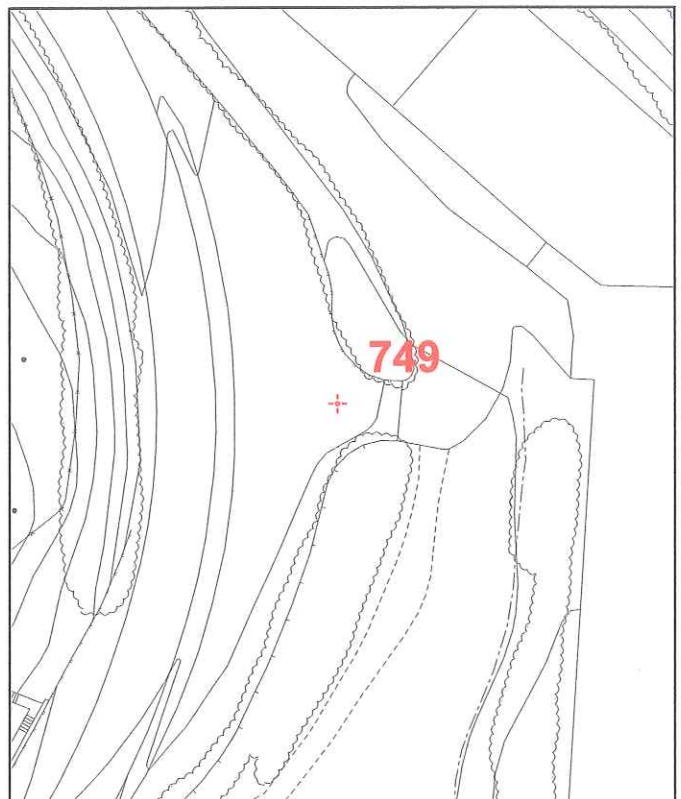
ANAMORFOSIS :

0,999669897

FOTOGRAFIA



CROQUIS



TOLOSAKO UDALA  
SARE GEODESIKOA



AYUNTAMIENTO DE  
TOLOSA  
RED GEODESICA

VERTICE : 750

DESCRIPCION :

En el borde de la carretera N-130 a Pamplona y junto a la tapia de la papelera Amaro. Clavo de bronce.

COORDENADAS :

X 575130,459  
Y 4775070,441  
Z 87,675

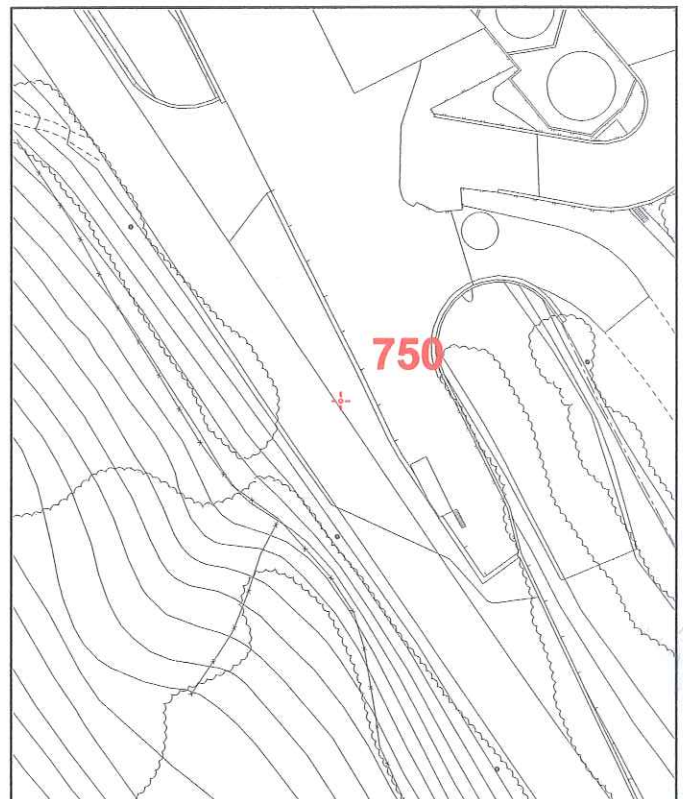
ANAMORFOSIS :

0,999669542

FOTOGRAFIA



CROQUIS



AÑO 2001

TOLOSAKO UDALA  
SARE GEODESIKOA



AYUNTAMIENTO DE  
TOLOSA  
RED GEODESICA

VERTICE : 751

DESCRIPCION :

En la acera de la C/Iruña Etorbidea en el barrio de Amaroiz junto al puente de la autovia. Clavo de bronce.

COORDENADAS :

X 574987,652  
Y 4775666,686  
Z 83,486

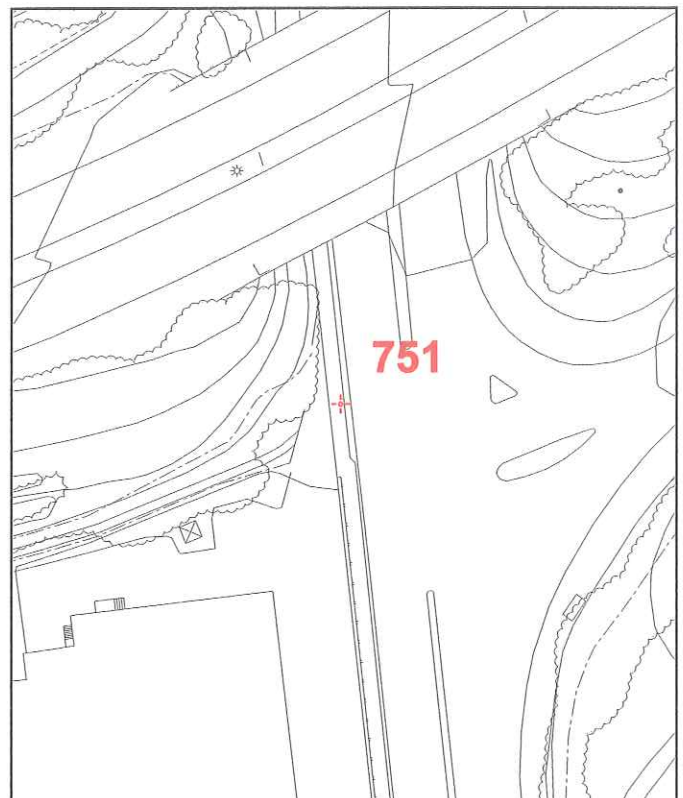
ANAMORFOSIS :

0,999669278

FOTOGRAFIA



CROQUIS



AÑO 2001

TOLOSAKO UDALA  
SARE GEODESIKOA



AYUNTAMIENTO DE  
TOLOSA  
RED GEODESICA

VERTICE : 752

DESCRIPCION :

Sobre la acera de la C/Garmendiola Aldapa junto al colegio y el cuartel de la Guardia Civil. Clavo de bronce.

COORDENADAS :

X 575091,468  
Y 4775832,323  
Z 100,784

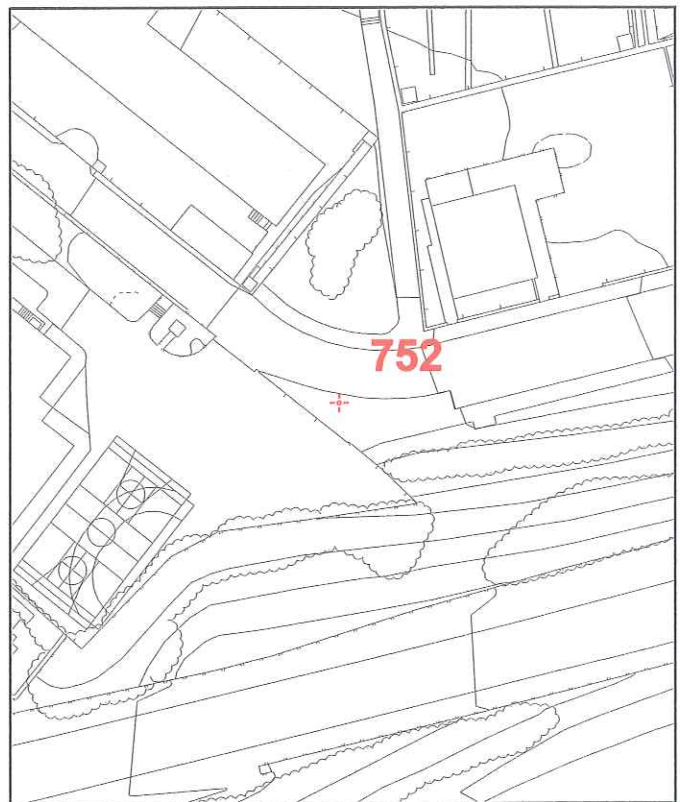
ANAMORFOSIS :

0,99966947

FOTOGRAFIA



CROQUIS



TOLOSAKO UDALA  
SARE GEODESIKOA



AYUNTAMIENTO DE  
TOLOSA  
RED GEODESICA

VERTICE : 753

DESCRIPCION :

Sobre la acera de la C/Garmendiola Aldapa. Clavo de bronce.

COORDENADAS :

X 575263,188  
Y 4775872,086  
Z 100,038

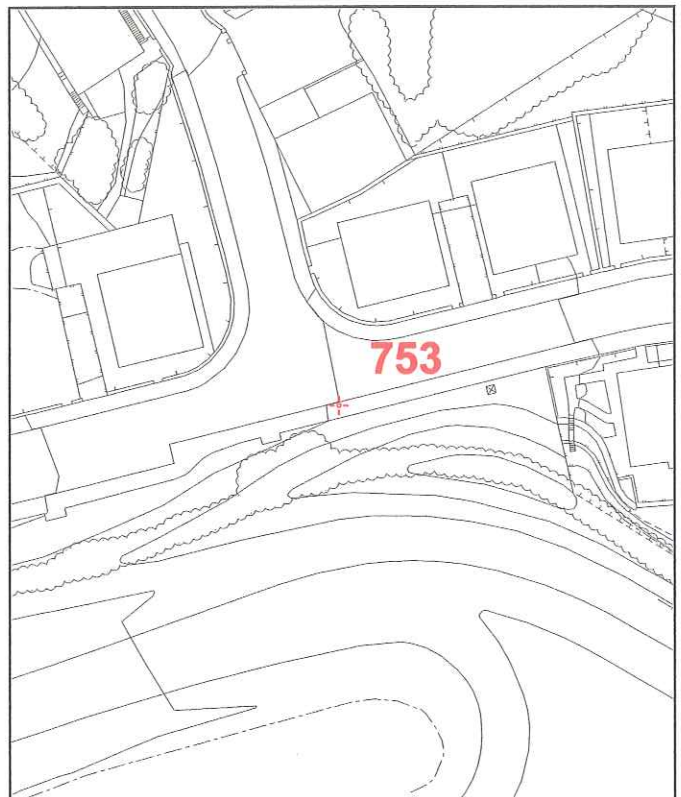
ANAMORFOSIS :

0,999669788

FOTOGRAFIA



CROQUIS



TOLOSAKO UDALA  
SARE GEODESIKOA



AYUNTAMIENTO DE  
TOLOSA  
RED GEODESICA

VERTICE : 754

DESCRIPCION :

Sobre la acera de la C/Garmendiola Aldapa junto al nº 3 y el parque en el barrio de Iparagirre. Clavo de bronce.

COORDENADAS :

X 575359,194  
Y 4775892,279  
Z 95,386

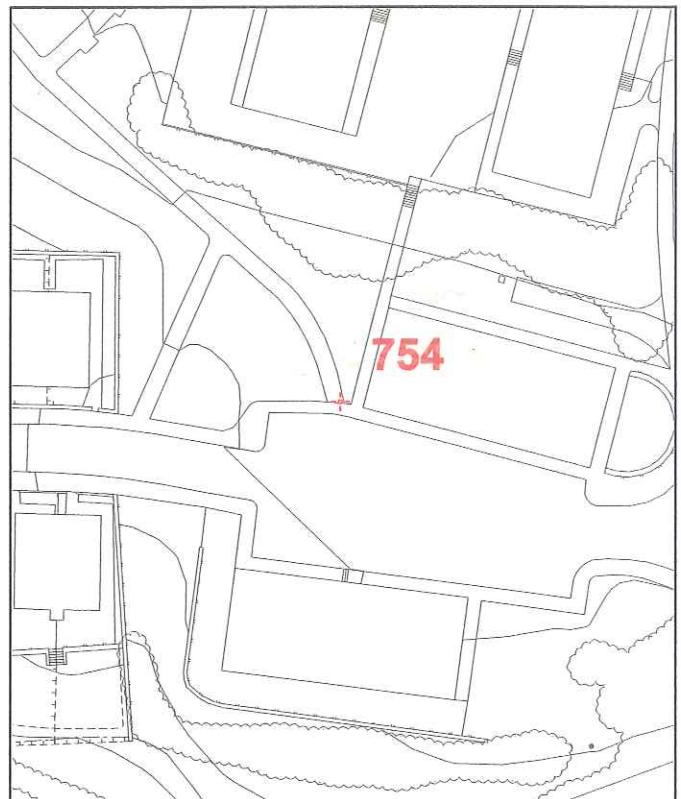
ANAMORFOSIS :

0,999669966

**FOTOGRAFIA**



**CROQUIS**



AÑO 2001

TOLOSAKO UDALA  
SARE GEODESIKOA



AYUNTAMIENTO DE  
TOLOSA  
RED GEODESICA

VERTICE : 755

DESCRIPCION :

Sobre la acera en la intersección de la C/Garmendiola Aldapa y la C/Igaralde. Clavo de bronce.

COORDENADAS :

X 575405,077  
Y 4775869,028  
Z 95,859

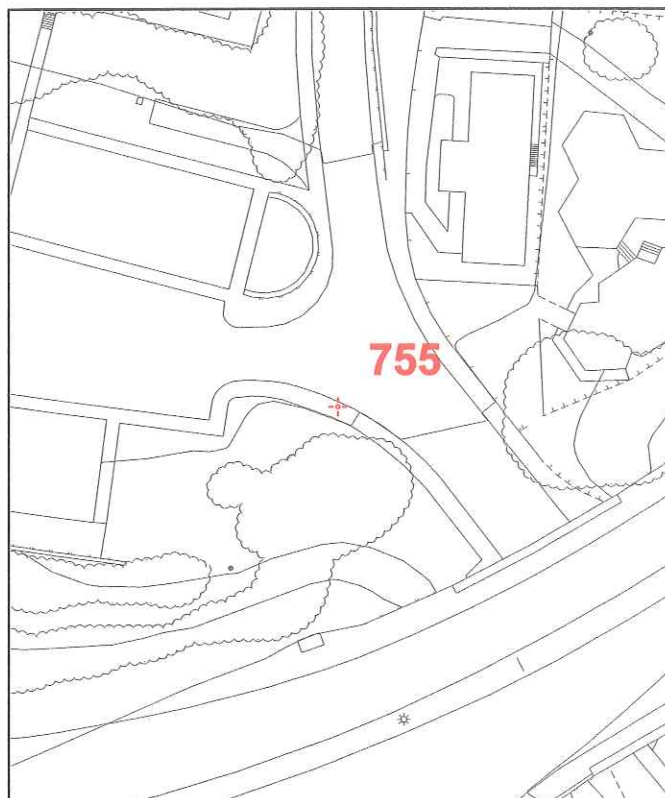
ANAMORFOSIS :

0,999670051

FOTOGRAFIA



CROQUIS



AÑO 2001

TOLOSAKO UDALA  
SARE GEODESIKOA



AYUNTAMIENTO DE  
TOLOSA  
RED GEODESICA

VERTICE : 756

DESCRIPCION :

En la acera de la C/Igaralde junto al edificio de telefónica en el barrio de Iparagirre. Clavo de bronce.

COORDENADAS :

X 575406,647  
Y 4775960,556  
Z 91,247

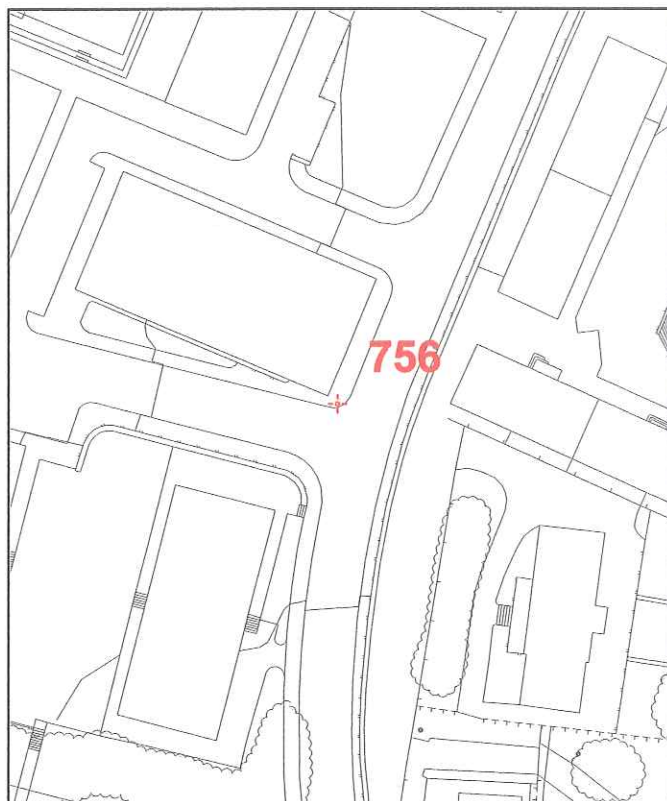
ANAMORFOSIS :

0,999670054

FOTOGRAFIA



CROQUIS



TOLOSAKO UDALA  
SARE GEODESIKOA



AYUNTAMIENTO DE  
TOLOSA  
RED GEODESICA

VERTICE : 757

DESCRIPCION :

Sobre la acera de la C/Igaralde frente al nº 19 en el barrio de Iparagirre. Clavo de bronce.

COORDENADAS :

X 575444,601  
Y 4776038,429  
Z 91,299

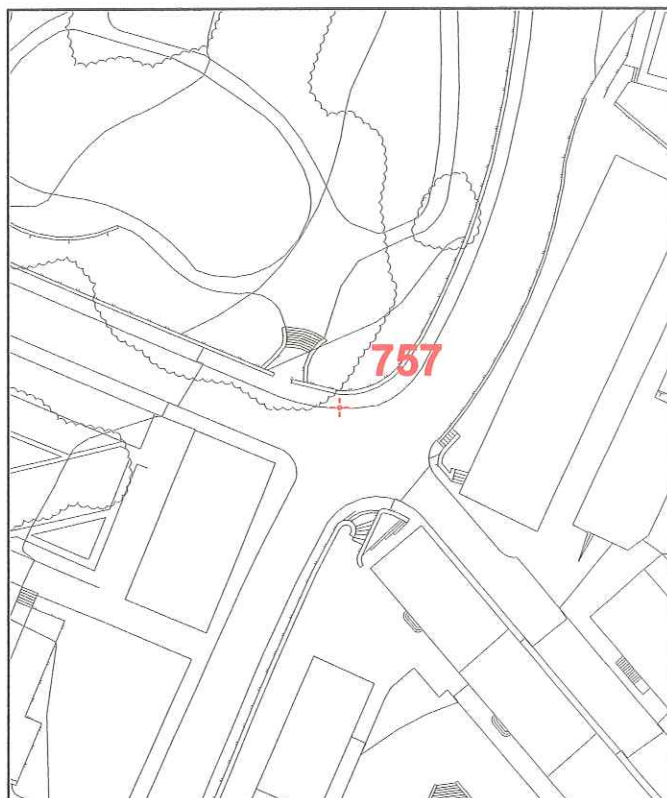
ANAMORFOSIS :

0,999670124

FOTOGRAFIA



CROQUIS



AÑO 2001

TOLOSAKO UDALA  
SARE GEODESIKOA



AYUNTAMIENTO DE  
TOLOSA  
RED GEODESICA

VERTICE : 758

**DESCRIPCION :**

Sobre la acera y frente a las piscinas en la C/Igaralde cerca del portal nº 1B en el barrio de Bidebieta.  
Clavo de bronce.

**COORDENADAS :**

X 575543,608  
Y 4776217,959  
Z 94,535

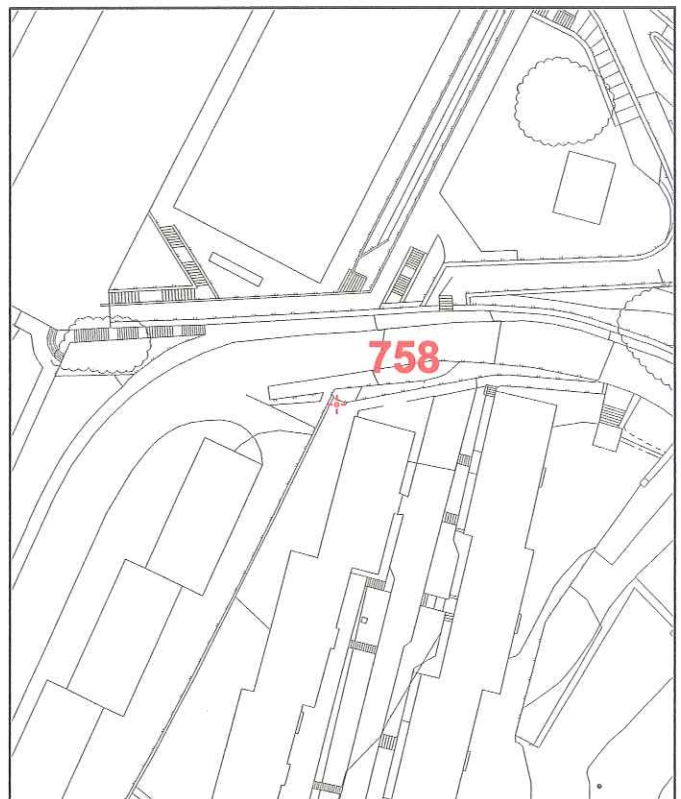
**ANAMORFOSIS :**

0,999670309

**FOTOGRAFIA**



**CROQUIS**



AÑO 2001

TOLOSAKO UDALA  
SARE GEODESIKOA



AYUNTAMIENTO DE  
TOLOSA  
RED GEODESICA

VERTICE : 760

DESCRIPCION :

En el aparcamiento del colegio de Eskolapios. Clavo de bronce.

COORDENADAS :

X 575623,017  
Y 4775995,969  
Z 128,347

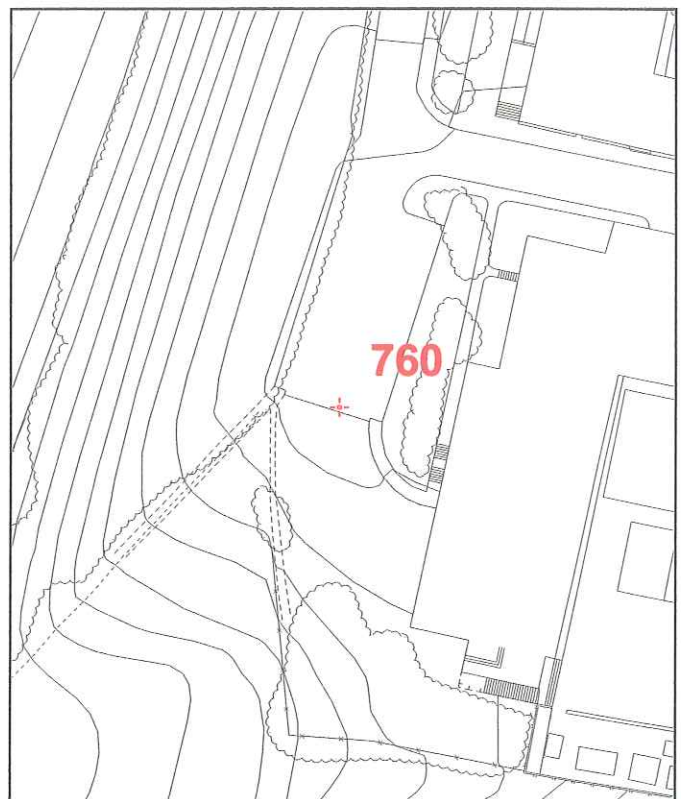
ANAMORFOSIS :

0,999670457

FOTOGRAFIA



CROQUIS



AÑO 2001

TOLOSAKO UDALA  
SARE GEODESIKOA



AYUNTAMIENTO DE  
TOLOSA  
RED GEODESICA

VERTICE : 761

DESCRIPCION :

En la parte superior del edificio de la C/Kondeko Aldapa que está frente a las piscinas. Clavo de bronce.

COORDENADAS :

X 575478,806  
Y 4776227,633  
Z 85,042

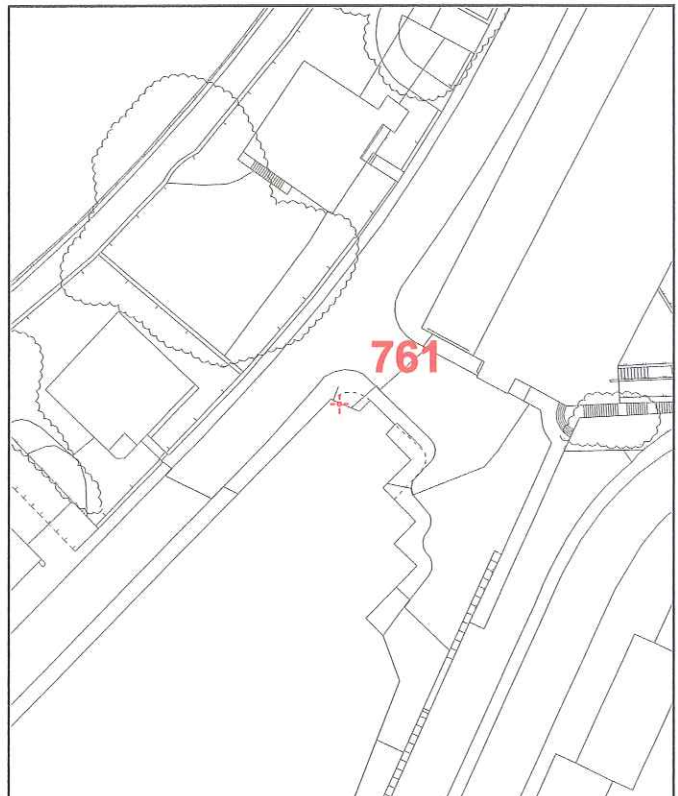
ANAMORFOSIS :

0,999670188

FOTOGRAFIA



CROQUIS



AÑO 2001

TOLOSAKO UDALA  
SARE GEODESIKOA



AYUNTAMIENTO DE  
TOLOSA  
RED GEODESICA

VERTICE : 762

DESCRIPCION :

Sobre la acera de la C/Kondeko Aldapa en la intersección con la C/Bizkai junto a la entrada de la ikastola Laskorain (nº 22). Clavo de bronce.

COORDENADAS :

X 575322,442  
Y 4776083,141  
Z 88,037

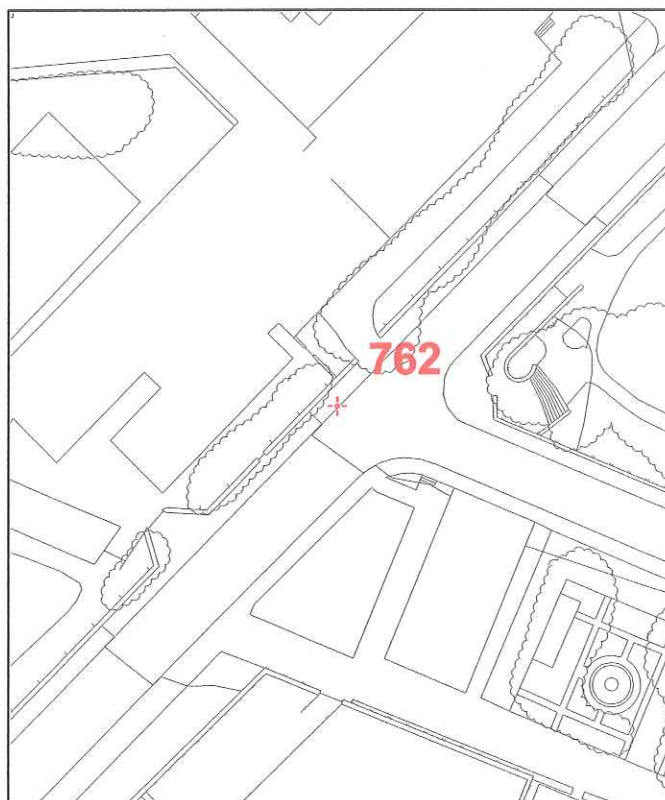
ANAMORFOSIS :

0,999669898

FOTOGRAFIA




CROQUIS



AÑO 2001

TOLOSAKO UDALA

SARE GEODESIKOA



AYUNTAMIENTO DE  
TOLOSA

RED GEODESICA

VERTICE : 763

DESCRIPCION :

En la acera de la C/Kondeko Aldapa junto a la entrada del colegio M<sup>a</sup> Inmaculada y el n<sup>o</sup> 30. Clavo de bronce.

COORDENADAS :

X 575256,275  
Y 4776004,967  
Z 91,407

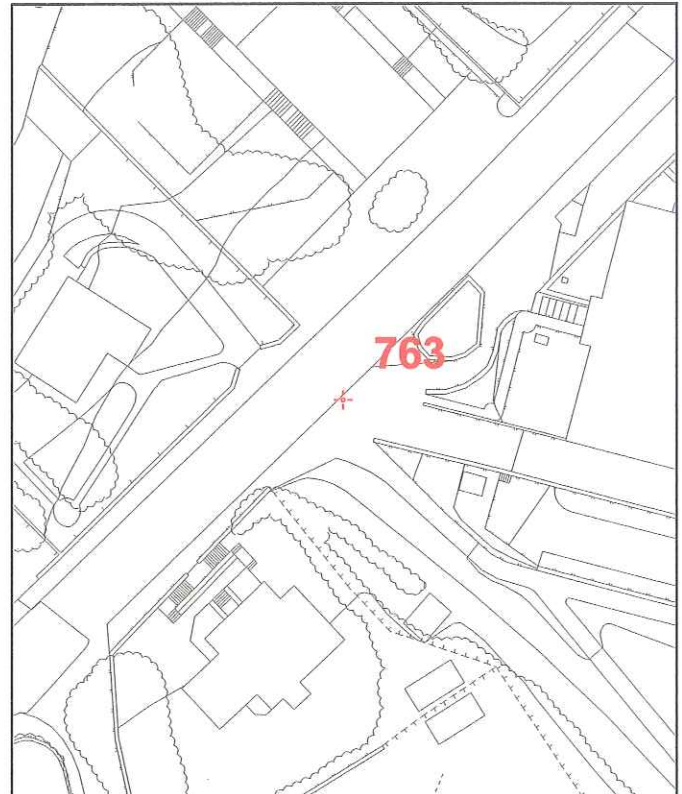
ANAMORFOSIS :

0,999669775

FOTOGRAFIA



CROQUIS



AÑO 2001

TOLOSAKO UDALA  
SARE GEODESIKOA



AYUNTAMIENTO DE  
TOLOSA  
RED GEODESICA

VERTICE : 764

DESCRIPCION :

Sobre la acera de la C/Kondeko Aldapa enfrente del nº 15F. Clavo de bronce.

COORDENADAS :

X 575141,19  
Y 4775920,118  
Z 89,971

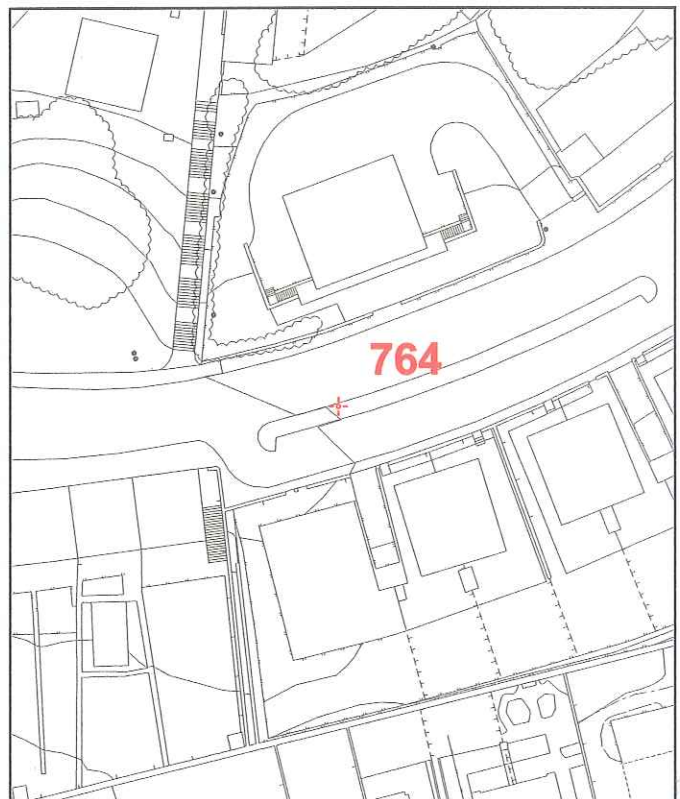
ANAMORFOSIS :

0,999669562

FOTOGRAFIA




CROQUIS



AÑO 2001

TOLOSAKO UDALA  
SARE GEODESIKOA



AYUNTAMIENTO DE  
TOLOSA  
RED GEODESICA

VERTICE : 765

DESCRIPCION :

Sobre la acera de la C/Kondeko Aldapa en su intersección con la C/Garmendiola Aldapa. Clavo de bronce.

COORDENADAS :

X 575004,52  
Y 4775902,079  
Z 93,854

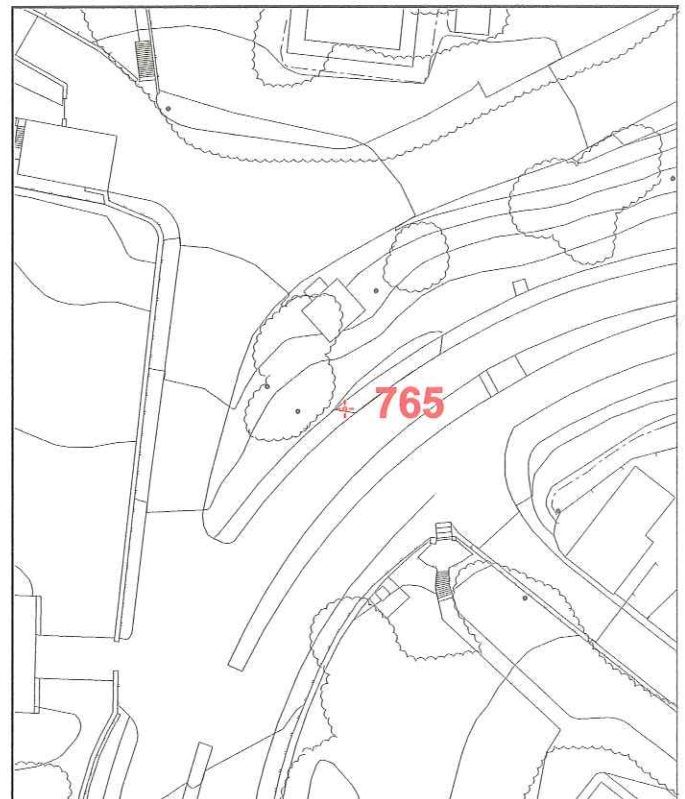
ANAMORFOSIS :

0,999669309

FOTOGRAFIA



CROQUIS



AÑO 2001

TOLOSAKO UDALA  
SARE GEODESIKOA



AYUNTAMIENTO DE  
TOLOSA  
RED GEODESICA

VERTICE : 766

DESCRIPCION :

Encima del depósito de aguas situado en el barrio al oeste del F.F.C.C. Al que se accede desde el caserío Martín Txiki. Clavo de bronce.

COORDENADAS :

X 574523,724  
Y 4777213,644  
Z 343,98

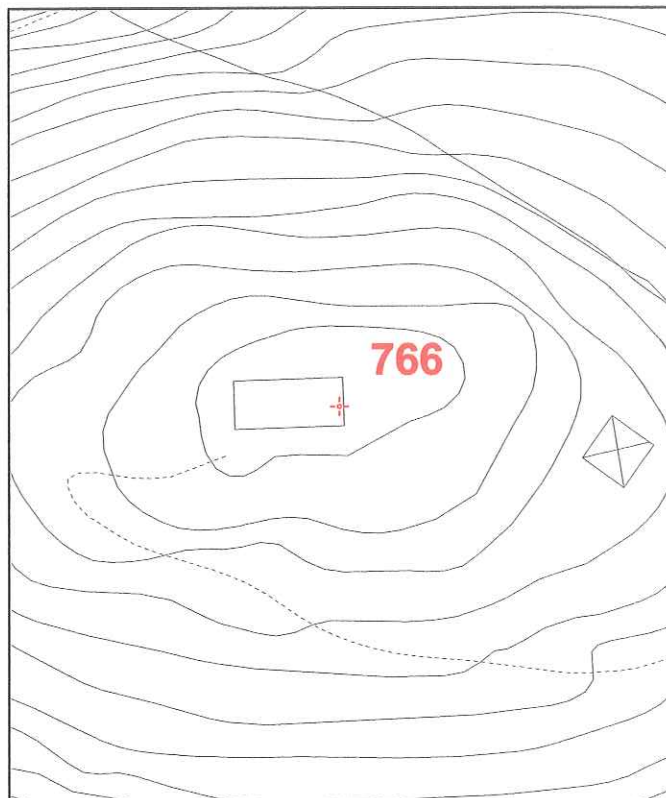
ANAMORFOSIS :

0,999668423

FOTOGRAFIA



CROQUIS



AÑO 2001

TOLOSAKO UDALA  
SARE GEODESIKOA



AYUNTAMIENTO DE  
TOLOSA  
RED GEODESICA

VERTICE : 768

DESCRIPCION :

En el aparcamiento de la Plaza Geltoki en la Estación de la Renfe. Clavo de bronce.

COORDENADAS :

X 575040,282  
Y 4776439,585  
Z 80,255

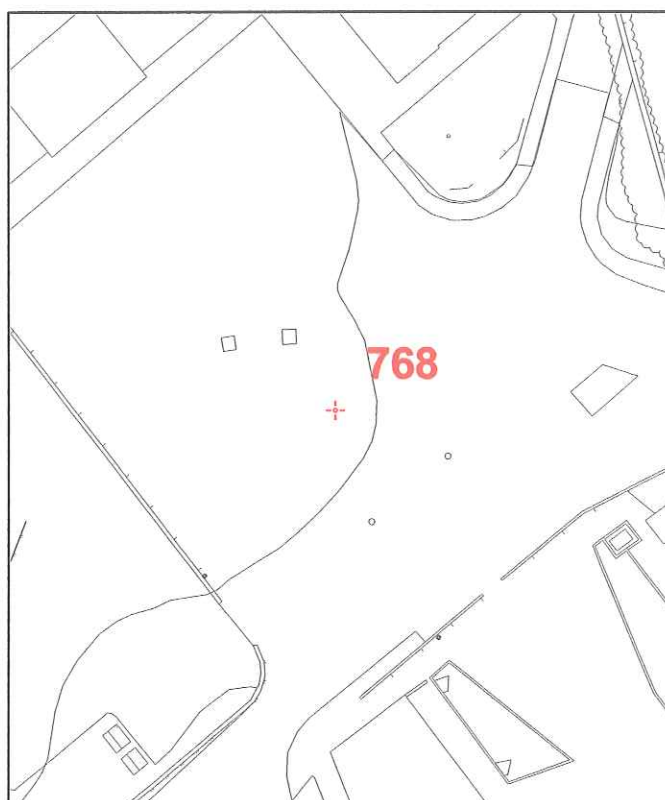
ANAMORFOSIS :

0,999669375

FOTOGRAFIA



CROQUIS



TOLOSAKO UDALA  
SARE GEODESIKOA



AYUNTAMIENTO DE  
TOLOSA  
RED GEODESICA

VERTICE : 771

DESCRIPCION :

Sobre la acera de la C/Santa María a la altura del Bar Kabi Alai. Clavo de bronce.

COORDENADAS :

X 575624,893  
Y 4776917,832  
Z 74,621

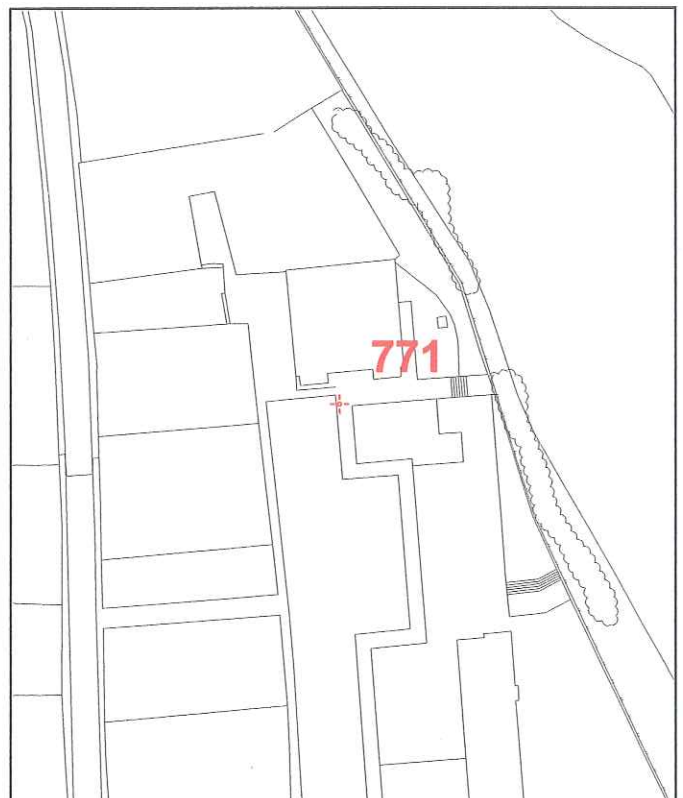
ANAMORFOSIS :

0,99967046

FOTOGRAFIA



CROQUIS



AÑO 2001

TOLOSAKO UDALA  
SARE GEODESIKOA



AYUNTAMIENTO DE  
TOLOSA  
RED GEODESICA

VERTICE : 774

DESCRIPCION :

En la C/Korroo en la esquina con la C/Letxuga. Clavo de bronce.

COORDENADAS :

X 575507,945  
Y 4776775,371  
Z 74,391

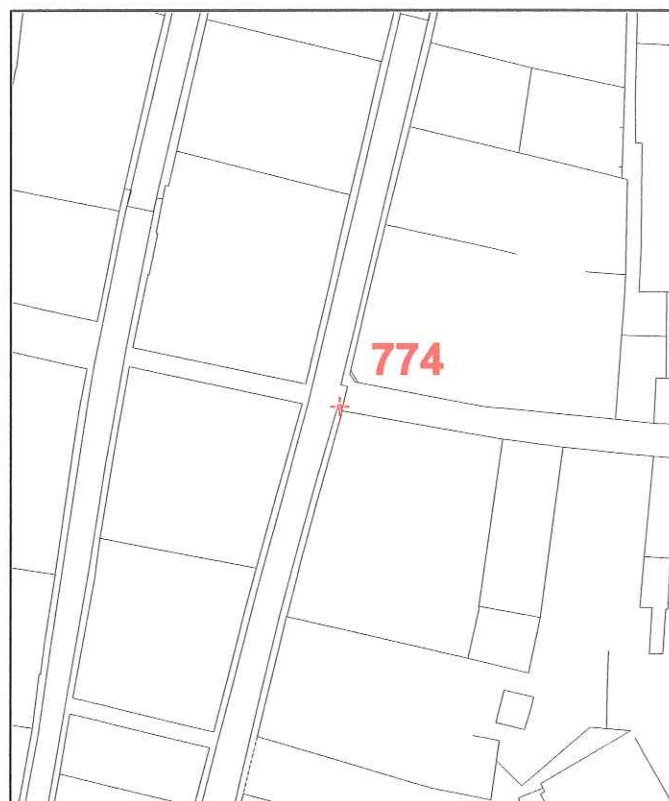
ANAMORFOSIS :

0,999670242

FOTOGRAFIA



CROQUIS



TOLOSAKO UDALA  
SARE GEODESIKOA



AYUNTAMIENTO DE  
TOLOSA  
RED GEODESICA

VERTICE : 776

DESCRIPCION :

Sobre la acera de la C/solana en su intersección con la C/Korroo. Clavo de bronce.

COORDENADAS :

X 575476,955  
Y 4776674,277  
Z 75,222

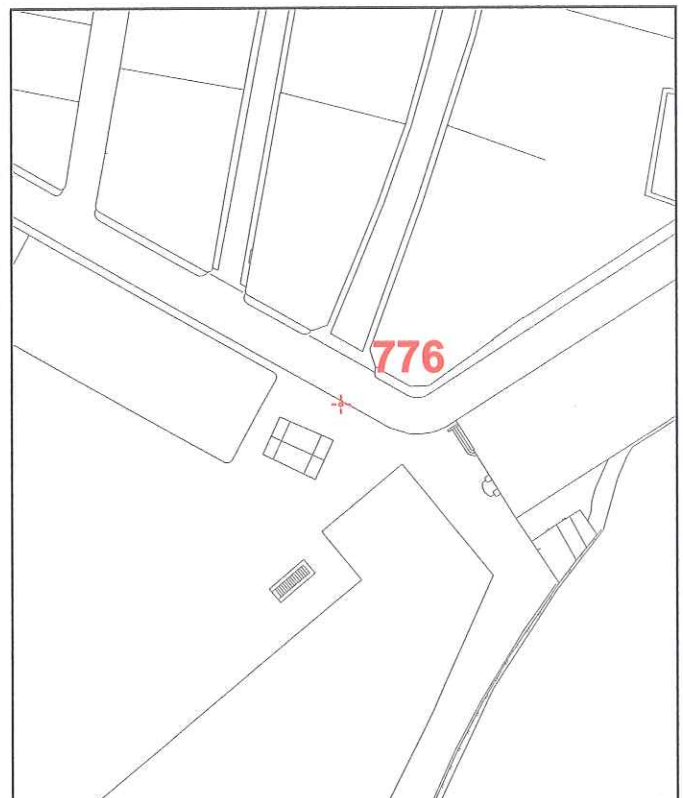
ANAMORFOSIS :

0,999670185

FOTOGRAFIA



CROQUIS



AÑO 2001

TOLOSAKO UDALA  
SARE GEODESIKOA



AYUNTAMIENTO DE  
TOLOSA  
RED GEODESICA

VERTICE : 777

DESCRIPCION :

Sobre la acera de la C/Pablo Gorosabel en intersección con la C/Antonio Lekuonda. Clavo de bronce.

COORDENADAS :

X 575418,561  
Y 4776711,805  
Z 74,379

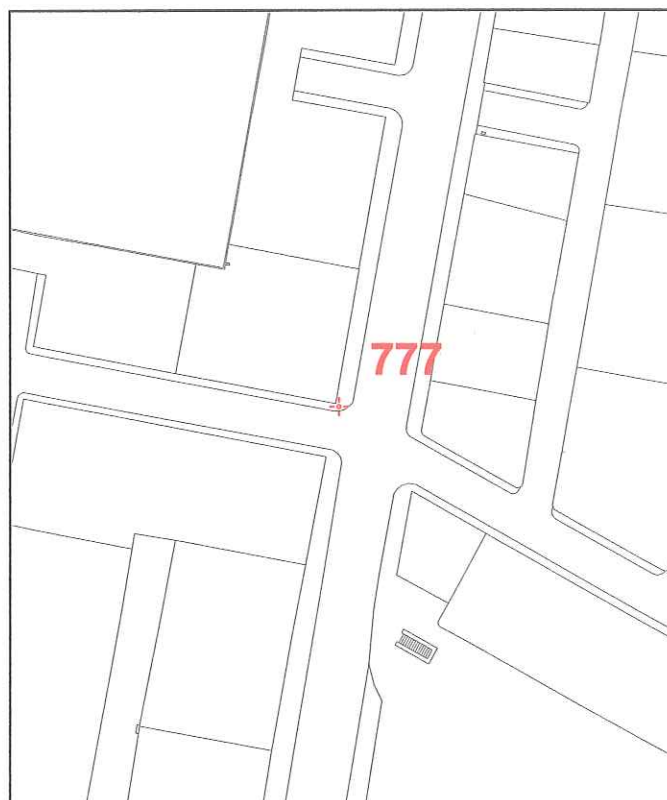
ANAMORFOSIS :

0,999670076

FOTOGRAFIA



CROQUIS



AÑO 2001

TOLOSAKO UDALA  
SARE GEODESIKOA



AYUNTAMIENTO DE  
TOLOSA  
RED GEODESICA

VERTICE : 779

DESCRIPCION :

Sobre la acera de la C/Pablo Gorosabel a la altura del nº 21. Clavo de bronce.

COORDENADAS :

X 575462,05  
Y 4776892,191  
Z 73,396

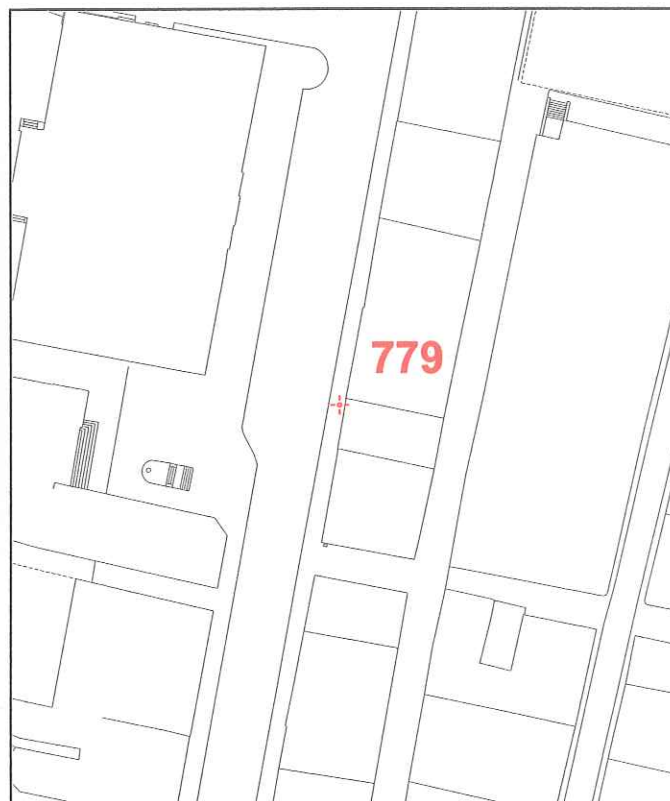
ANAMORFOSIS :

0,999670157

FOTOGRAFIA



CROQUIS



TOLOSAKO UDALA  
SARE GEODESIKOA



AYUNTAMIENTO DE  
TOLOSA  
RED GEODESICA

VERTICE : 780

**DESCRIPCION :**

Sobre la acera de la C/Pablo Gorosabel entre los portales nº 42 y nº 44. Clavo de bronce.

**COORDENADAS :**

X 575474,744  
Y 4777011,665  
Z 72,933

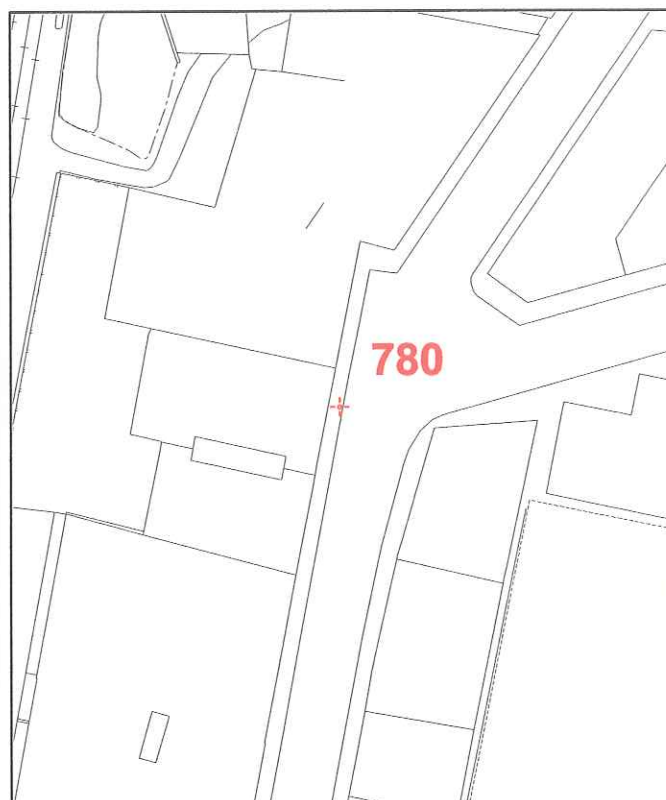
**ANAMORFOSIS :**

0,999670181


**FOTOGRAFIA**



**CROQUIS**



TOLOSAKO UDALA  
SARE GEODESIKOA



AYUNTAMIENTO DE  
TOLOSA  
RED GEODESICA

VERTICE : BR:802

DESCRIPCION :

Clavo de bronce situado en la acera, al lado de la parada de autobús de Benta-Aundi.


COORDENADAS :

X 574.334,101  
Y 4.775.425,132  
Z 84,284

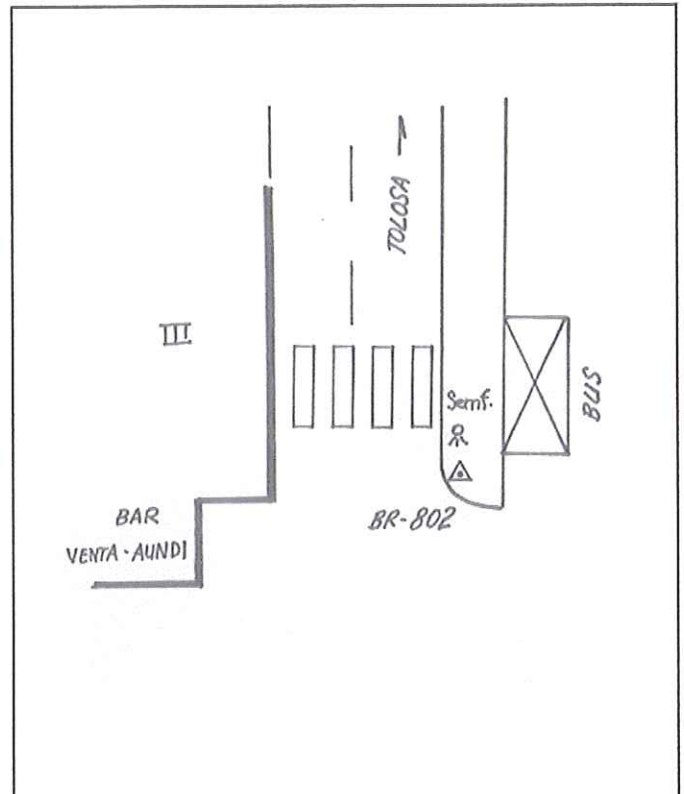
ANAMORFOSIS:

0.999668075

FOTOGRAFIA




CROQUIS



TOLOSAKO UDALA

SARE GEODESIKOA



AYUNTAMIENTO DE  
TOLOSA

RED GEODESICA

VERTICE : BR:803

DESCRIPCION :

Clavo de bronce situado en el asfalto, al lado del puente que cruza las vías del tren, en el barrio de Benta- Aundi.


COORDENADAS :

X 574.314,233  
Y 4.775.501,052  
Z 90,481

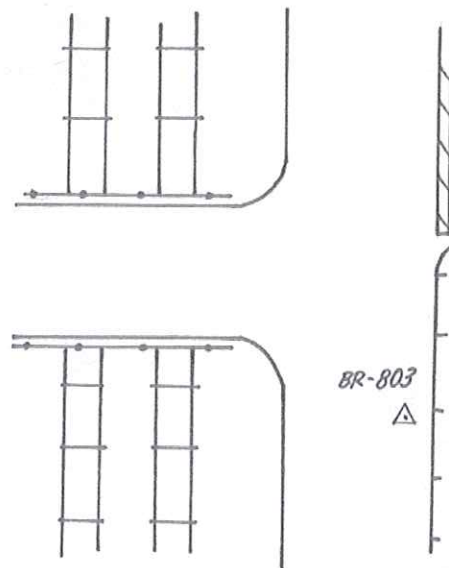
ANAMORFOSIS:

0.999668039

FOTOGRAFIA



CROQUIS



TOLOSAKO UDALA

SARE GEODESIKOA



AYUNTAMIENTO DE  
TOLOSA

RED GEODESICA

VERTICE : BR:804

DESCRIPCION :

Clavo de bronce situado en la acera del paseo de Olarrain, a 0,50 metros del bordillo y a 7,30 metros de la señal de fin de adelantamiento.


COORDENADAS :

X 574.322,647  
Y 4.775.798,233  
Z 80,669

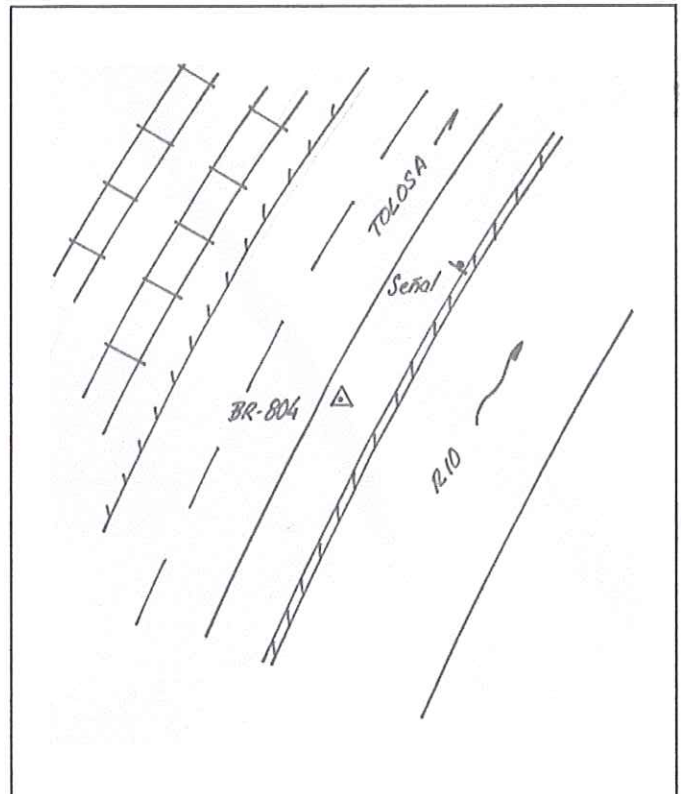
ANAMORFOSIS:

0.999668054


FOTOGRAFIA



CROQUIS



TOLOSAKO UDALA  
SARE GEODESIKOA



AYUNTAMIENTO DE  
TOLOSA  
RED GEODESICA

VERTICE : BR:805

DESCRIPCION :

Clavo de bronce situado en la acera del paseo de Olarrain, a 6 metros de una arqueta de telefónica.


COORDENADAS :

X 574.381,539  
Y 4.775.918,332  
Z 79,488

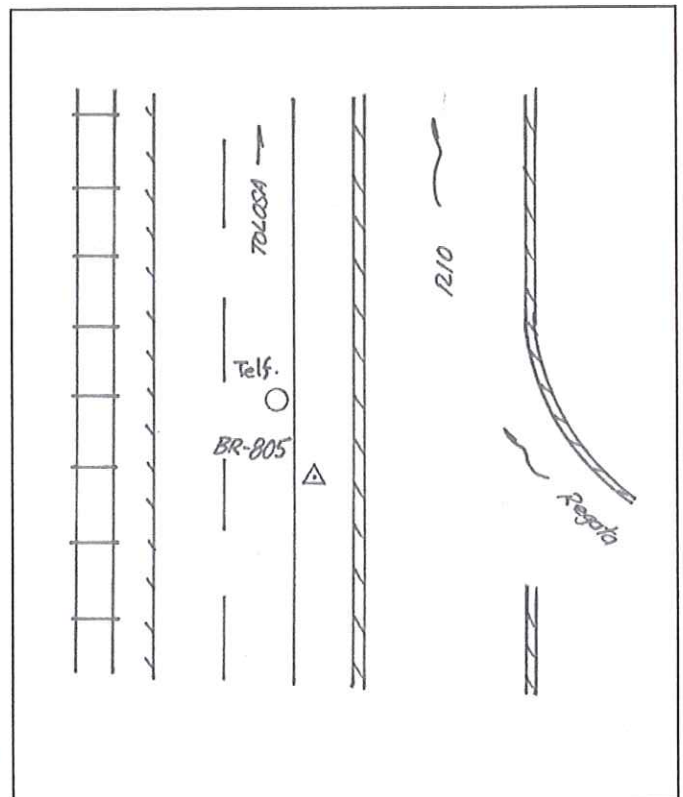
ANAMORFOSIS:

0.999668162

FOTOGRAFIA



CROQUIS



TOLOSAKO UDALA  
SARE GEODESIKOA



AYUNTAMIENTO DE  
TOLOSA  
RED GEODESICA

VERTICE : BR:806

DESCRIPCION :

Clavo de bronce situado en la acera del paseo de Olarrain, a la altura del final del frontón Municipal.


COORDENADAS :

X 574.465,243  
Y 4.776.007,943  
Z 78,708

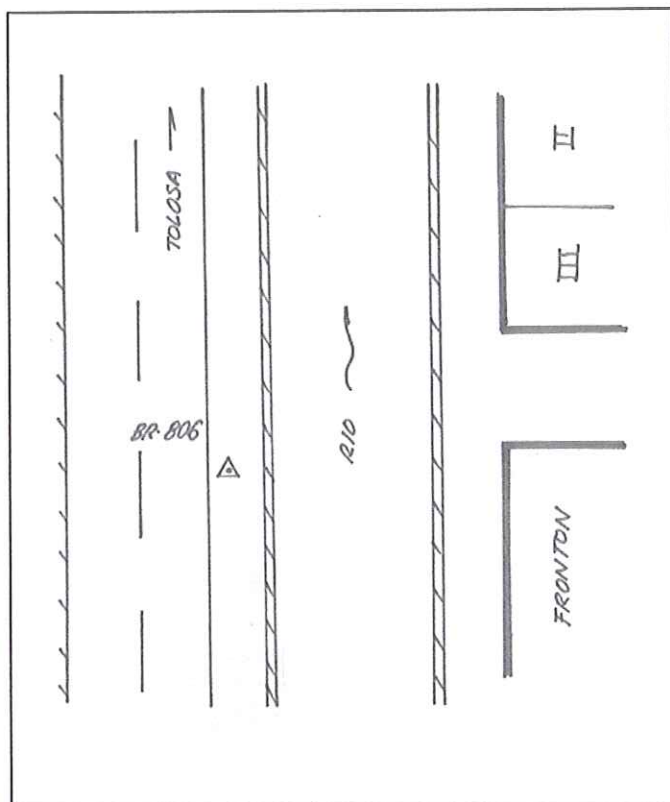
ANAMORFOSIS :

0.999668316

FOTOGRAFIA




CROQUIS



TOLOSAKO UDALA

SARE GEODESIKOA



AYUNTAMIENTO DE  
TOLOSA

RED GEODESICA

VERTICE : BR:807

DESCRIPCION :

Clavo de bronce situado en la acera del paseo de Olarrain, a 1,40 metros de la señal de prohibido adelantar y 0,50 metros del bordillo.

COORDENADAS :

X 574.568,881  
Y 4.776.119,086  
Z 78,142

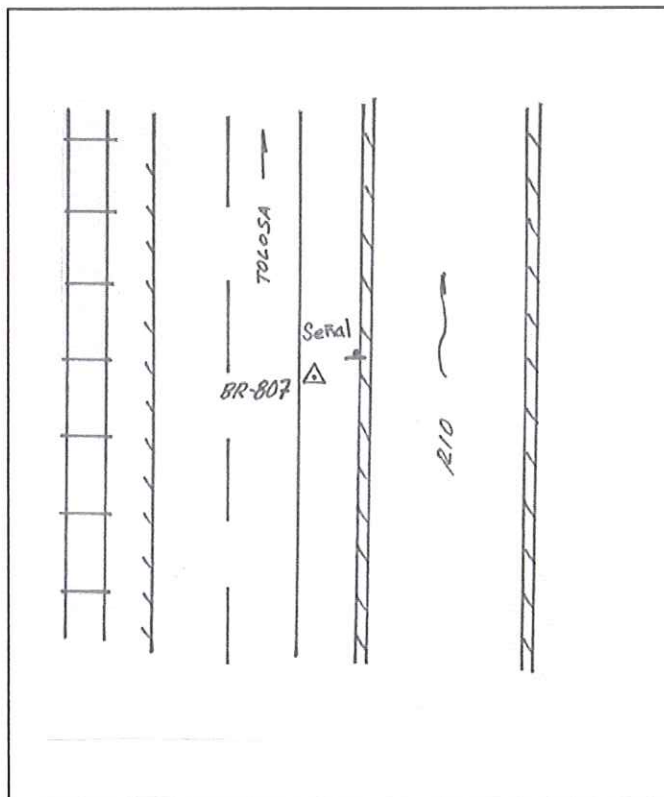
ANAMORFOSIS :

0.999668506

FOTOGRAFIA



CROQUIS



TOLOSAKO UDALA

SARE GEODESIKOA



AYUNTAMIENTO DE  
TOLOSA

RED GEODESICA

VERTICE : BR:808

DESCRIPCION :

Clavo de bronce situado en la acera del paseo de Olarrain, a 19 metros de la señal de paso con barrera y a 0,50 metros del bordillo.


COORDENADAS :

X 574.622,651  
Y 4.776.166,843  
Z 77,886

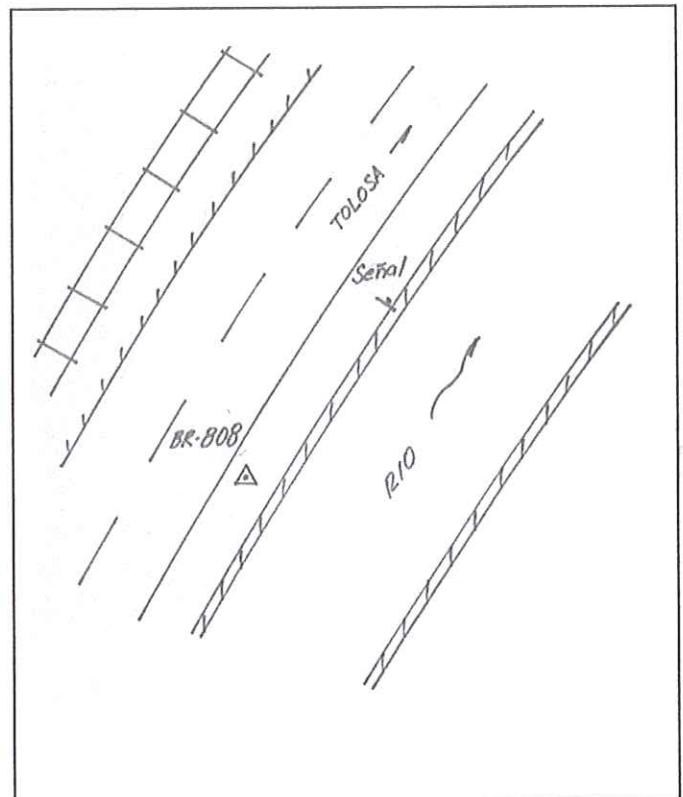
ANAMORFOSIS :

0.999668605


FOTOGRAFIA



CROQUIS



TOLOSAKO UDALA  
SARE GEODESIKOA



AYUNTAMIENTO DE  
TOLOSA  
RED GEODESICA

VERTICE : BR:810

DESCRIPCION :

Clavo de bronce situado en la acera de la Avenida Araba, a la altura del bloque N° 2.

COORDENADAS :

X 574.843,294  
Y 4.776.261,877  
Z 77,950

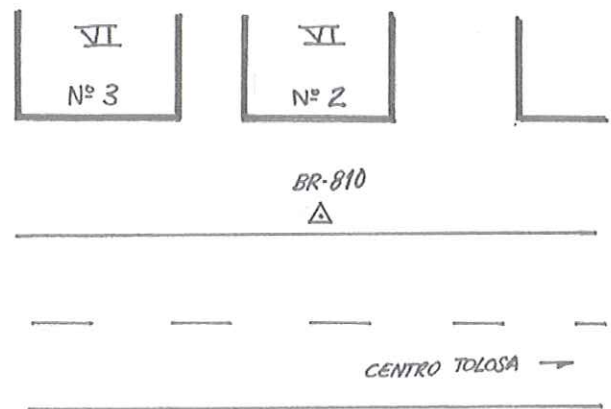
ANAMORFOSIS :

0.999669011

FOTOGRAFIA



CROQUIS



TOLOSAKO UDALA

SARE GEODESIKOA



AYUNTAMIENTO DE  
TOLOSA

RED GEODESICA

VERTICE : BR:811

DESCRIPCION :

Clavo de bronce situado en la acera de la calle San Francisco, al lado del bloque N° 41.


COORDENADAS :

X 575.062,727  
Y 4.776.328,636  
Z 77,882

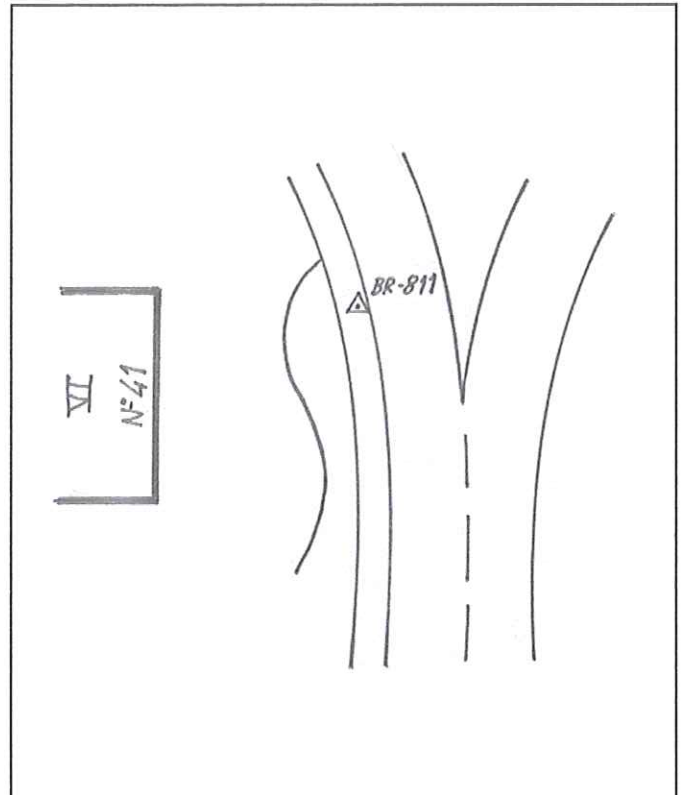
ANAMORFOSIS :

0.999669416


FOTOGRAFIA



CROQUIS



TOLOSAKO UDALA  
SARE GEODESIKOA



AYUNTAMIENTO DE  
TOLOSA  
RED GEODESICA

VERTICE : BR:815

DESCRIPCION :

Clavo de bronce situado en la acera de la plaza Escolapios, al lado del arco de piedra.


COORDENADAS :

X 575.482,552  
Y 4.776.670,687  
Z 75,331

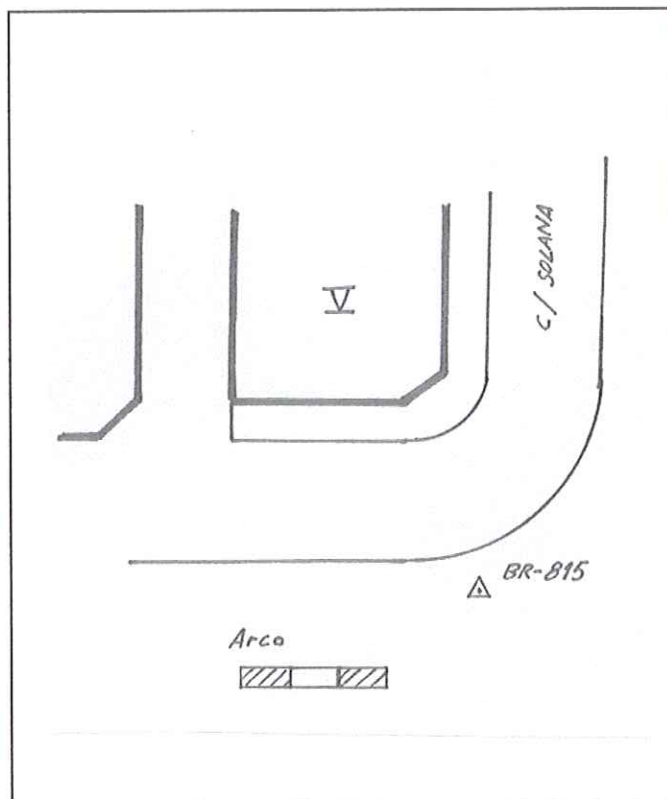
ANAMORFOSIS :

0.999670195


FOTOGRAFIA



CROQUIS



TOLOSAKO UDALA  
SARE GEODESIKOA



AYUNTAMIENTO DE  
TOLOSA

RED GEODESICA

VERTICE : BR:816

DESCRIPCION :

Clavo de bronce situado en el final de la acera, al lado de la parada de Autobús.

COORDENADAS :

X 575.553,305  
Y 4.776.615,701  
Z 76,230

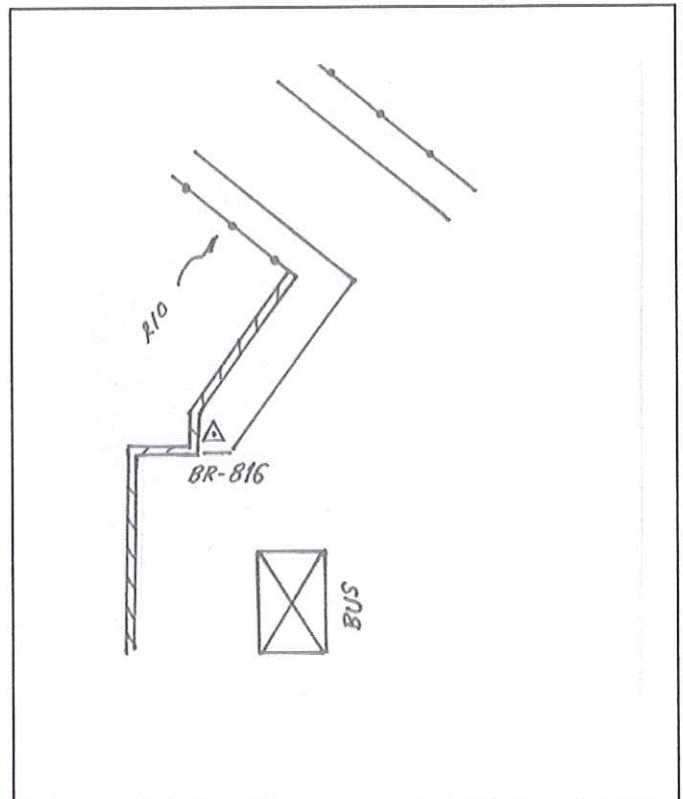
ANAMORFOSIS :

0.999670327

FOTOGRAFIA



CROQUIS



TOLOSAKO UDALA  
SARE GEODESIKOA



AYUNTAMIENTO DE  
TOLOSA  
RED GEODESICA

VERTICE : BR:817

DESCRIPCION :

Clavo de bronce situado en la acera de la calle Santa Clara, al lado del cuartel de la Ertzaintza.

COORDENADAS :

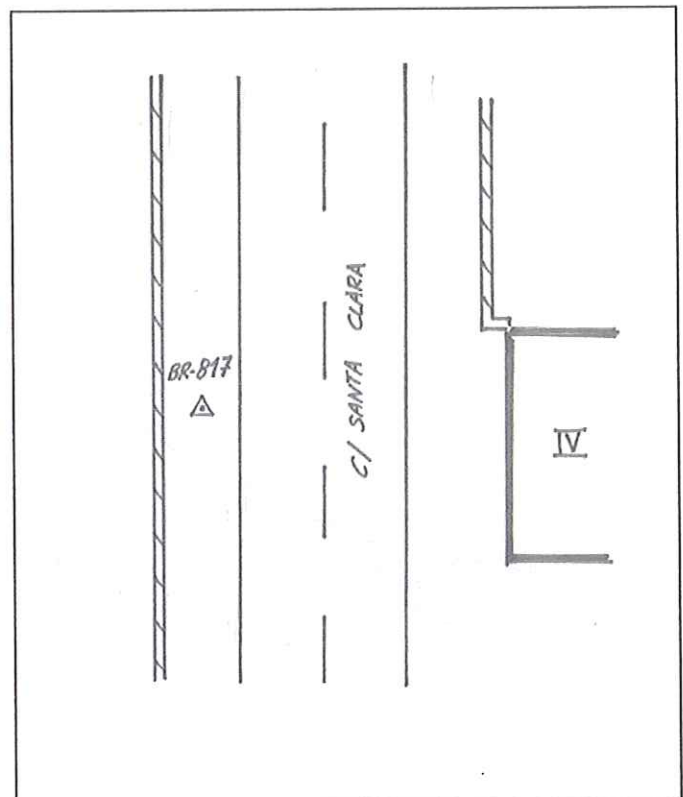
X 575.547,929  
Y 4.776.533,916  
Z 76,773

ANAMORFOSIS :

0.999670317



CROQUIS



TOLOSAKO UDALA  
SARE GEODESIKOA



AYUNTAMIENTO DE  
TOLOSA  
RED GEODESICA

VERTICE : BR:818

DESCRIPCION :

Clavo de bronce situado en una rotonda con dirección Ibarra, Santa Clara y centro del pueblo.


COORDENADAS :

X 575.534,685  
Y 4.776.407,147  
Z 77,708

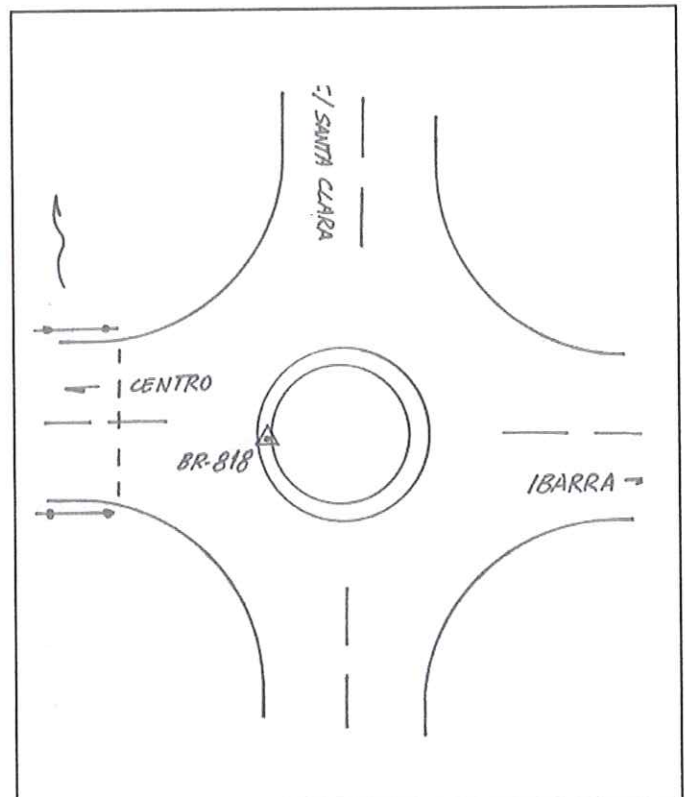
ANAMORFOSIS :

0.999670292

FOTOGRAFIA



CROQUIS



TOLOSAKO UDALA  
SARE GEODESIKOA



AYUNTAMIENTO DE  
TOLOSA

RED GEODESICA

VERTICE : BR:819

DESCRIPCION :

Clavo de bronce situado en la acera de la calle Condeko Aldapa, al comienzo del polideportivo.

COORDENADAS :

X 575.528,224  
Y 4.776.320,627  
Z 77,913

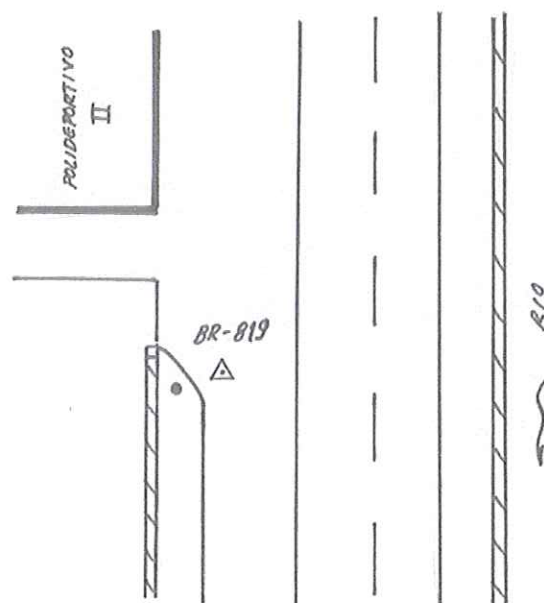
ANAMORFOSIS :

0.999670280

FOTOGRAFIA



CROQUIS



TOLOSAKO UDALA  
SARE GEODESIKOA



AYUNTAMIENTO DE  
TOLOSA  
RED GEODESICA

VERTICE : BR:820

DESCRIPCION :

Clavo de bronce situado en la acera de la calle Condeko Aldapa.

COORDENADAS :

X 575.476,318  
Y 4.776.229,951  
Z 79,556

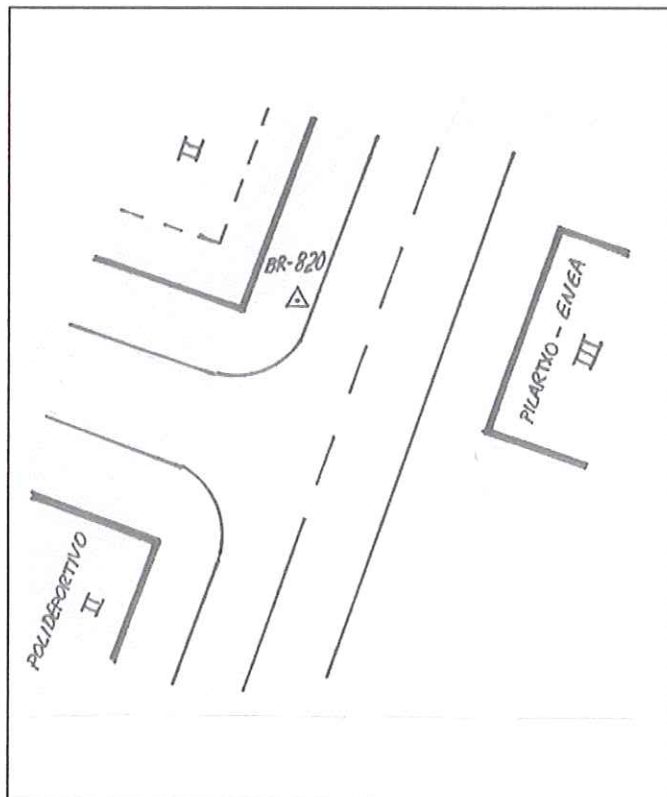
ANAMORFOSIS :

0.999670183

FOTOGRAFIA



CROQUIS



TOLOSAKO UDALA  
SARE GEODESIKOA



AYUNTAMIENTO DE  
TOLOSA  
RED GEODESICA

VERTICE : BR:821

DESCRIPCION :

Clavo de bronce situado en la acera de la calle Condeko Aldapa, junto al bordillo y al lado del convento S.Sacramento.

COORDENADAS :

X 575.377,204  
Y 4.776.128,876  
Z 84,652

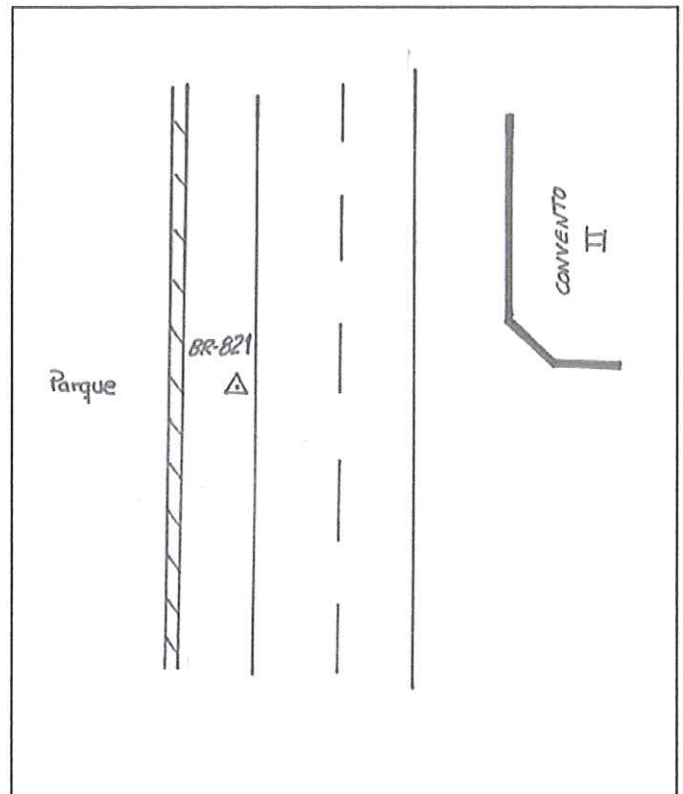
ANAMORFOSIS :

0.999669999


FOTOGRAFIA



CROQUIS



TOLOSAKO UDALA  
SARE GEODESIKOA



AYUNTAMIENTO DE  
TOLOSA  
RED GEODESICA

VERTICE : BR:822

DESCRIPCION :

Clavo de bronce situado en la acera de la calle Condeko Aldapa, al lado del edificio N° 5B.


COORDENADAS :

X 575.281,334  
Y 4.776.029,792  
Z 91,413

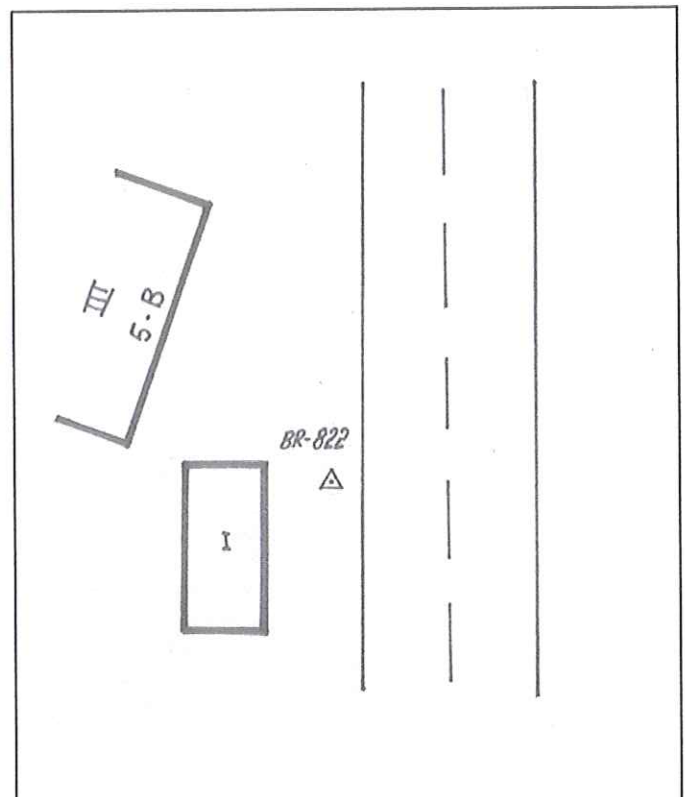
ANAMORFOSIS :

0.999669821

FOTOGRAFIA




CROQUIS



TOLOSAKO UDALA

SARE GEODESIKOA



AYUNTAMIENTO DE  
TOLOSA

RED GEODESICA

VERTICE : BR:823

DESCRIPCION :

Clavo de bronce situado en la acera de la calle Kondeko Aldapa, al lado de las villas N° 15B y N°15D.


COORDENADAS :

X 575.170,113  
Y 4.775.931,148  
Z 89,155

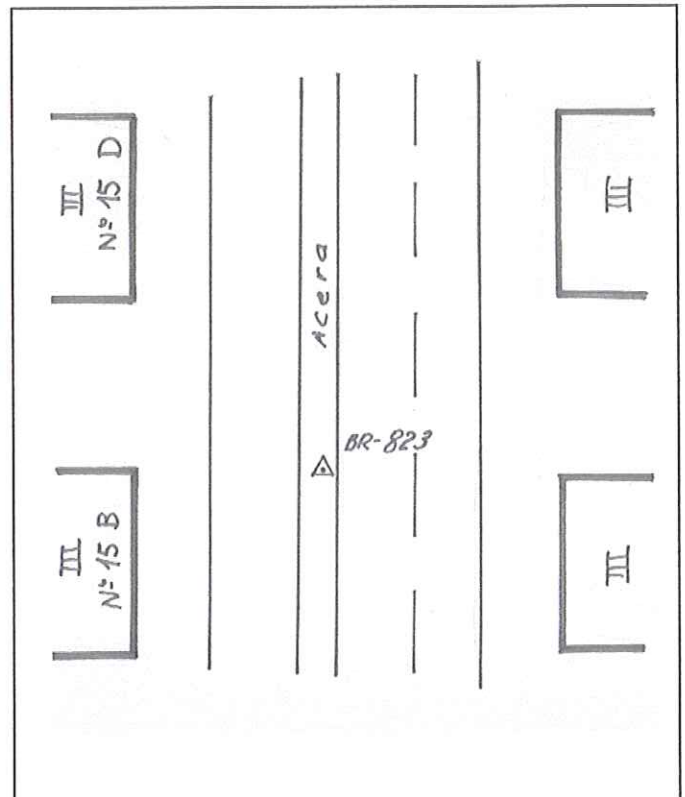
ANAMORFOSIS :

0.999669615

FOTOGRAFIA



CROQUIS



TOLOSAKO UDALA

SARE GEODESIKOA



AYUNTAMIENTO DE  
TOLOSA

RED GEODESICA

VERTICE : BR:826

DESCRIPCION :

Clavo de bronce situado en la acera al lado de la fábrica de pieles Pielo.

COORDENADAS :

X 574.988,801

Y 4.775.659,060

Z 83,504

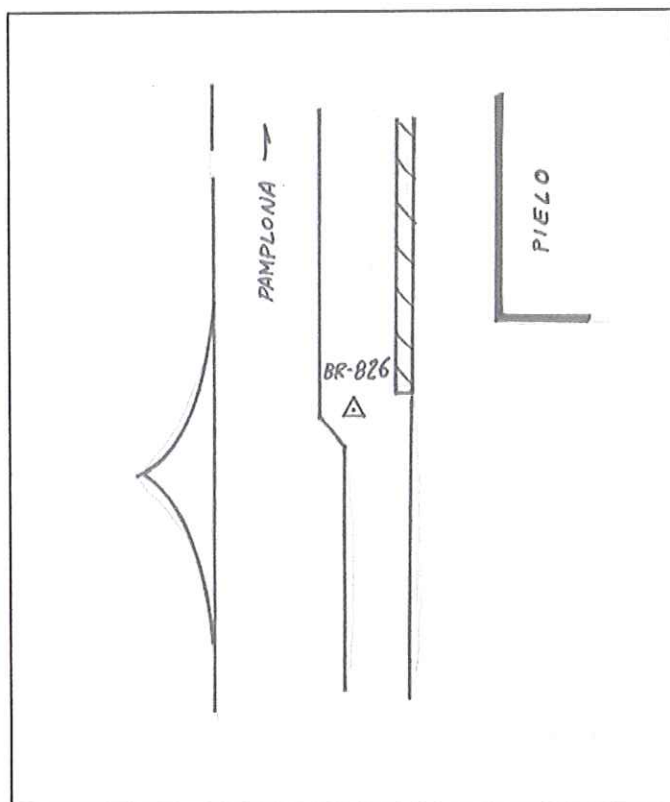
ANAMORFOSIS :

0.999669280


FOTOGRAFIA



CROQUIS



TOLOSAKO UDALA  
SARE GEODESIKOA



AYUNTAMIENTO DE  
TOLOSA

RED GEODESICA

VERTICE : BR:827

DESCRIPCION :

Clavo de bronce situado en la acera del polígono industrial, a la altura del concesionario Ford.


COORDENADAS :

X 575.003,702  
Y 4.775.525,381  
Z 84,287

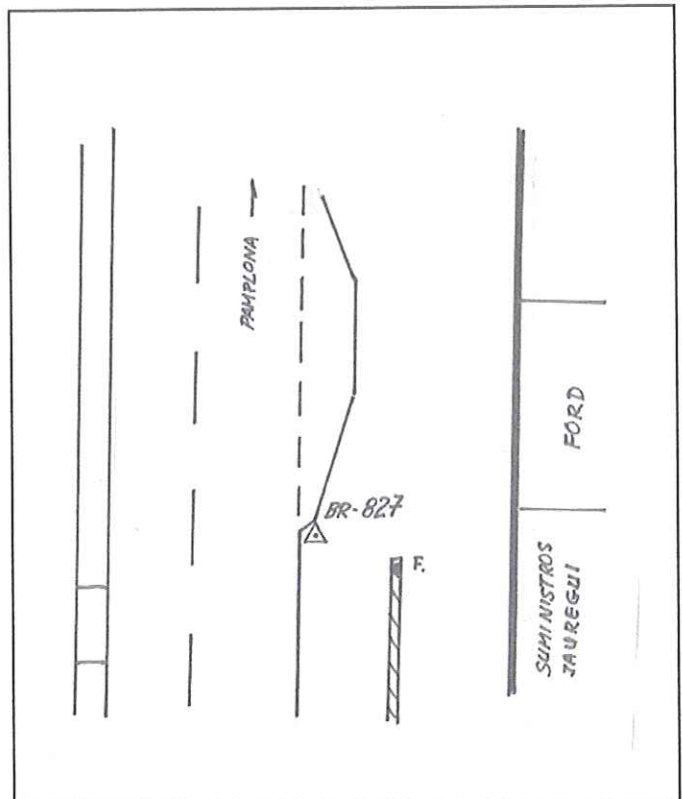
ANAMORFOSIS :

0.999669307

FOTOGRAFIA



CROQUIS



TOLOSAKO UDALA  
SARE GEODESIKOA



AYUNTAMIENTO DE  
TOLOSA

RED GEODESICA

VERTICE : BR:829

DESCRIPCION :

Clavo de bronce situado en el asfalto en un cruce que lleva a la calle Yurramendi.


COORDENADAS :

X 575.005,697  
Y 4.775.935,569  
Z 86,198

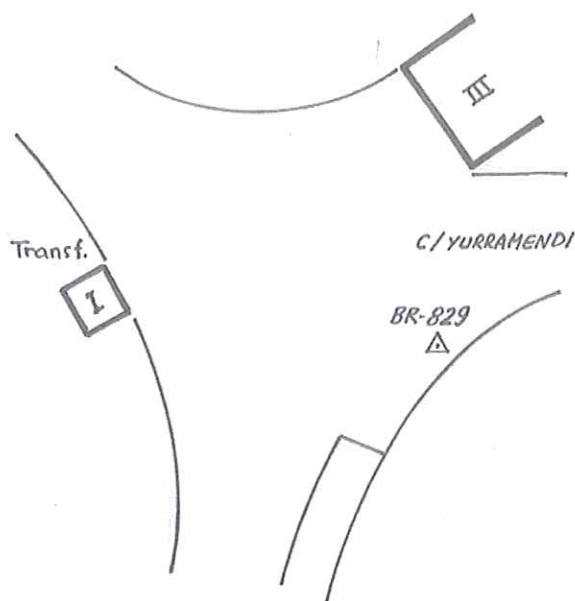
ANAMORFOSIS :

0.999669311

FOTOGRAFIA



CROQUIS



TOLOSAKO UDALA  
SARE GEODESIKOA



AYUNTAMIENTO DE  
TOLOSA  
RED GEODESICA

VERTICE : BR:830

DESCRIPCION :

Clavo de bronce situado en la acera de Martín J. Iraola Etorbidea a la altura del edificio de dos plantas.


COORDENADAS :

X 575.110,648  
Y 4.775.981,051  
Z 80,024

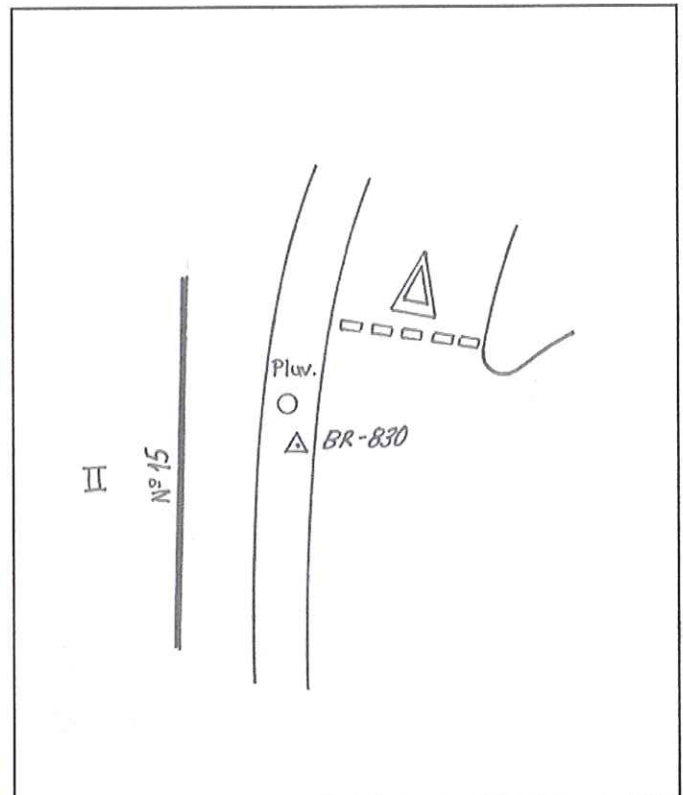
ANAMORFOSIS :

0.999669505


FOTOGRAFIA



CROQUIS



TOLOSAKO UDALA  
SARE GEODESIKOA



AYUNTAMIENTO DE  
TOLOSA

RED GEODESICA

VERTICE : BR:832

DESCRIPCION :

Clavo de bronce situado en la esquina de la acera Nafarroa Etorbidea, al lado de la plaza de toros y la parada de autobús.


COORDENADAS :

X 575.195,866  
Y 4.776.207,674  
Z 77,417

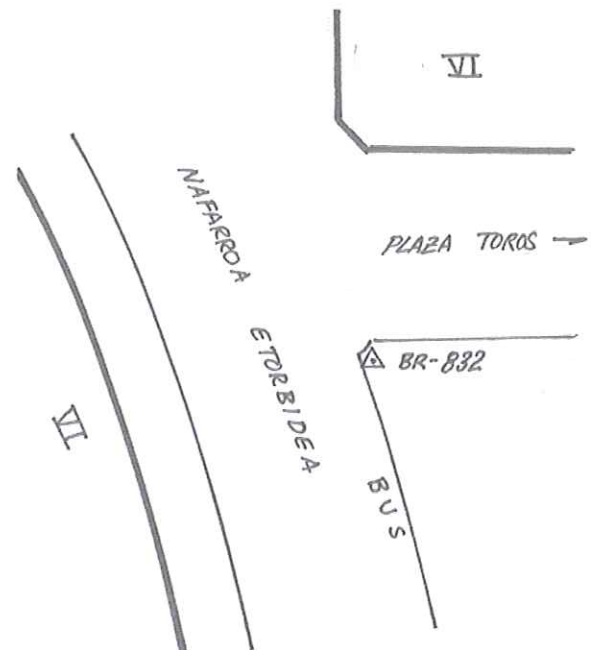
ANAMORFOSIS :

0.999669663

FOTOGRAFIA



CROQUIS



AÑO 2001

TOLOSAKO UDALA  
SARE GEODESIKOA



AYUNTAMIENTO DE  
TOLOSA

RED GEODESICA

VERTICE : BR:833

DESCRIPCION :

Clavo de bronce situado en la acera de la intersección de la Avenida de Navarra y calle Samaniego.


COORDENADAS :

X 575.270,392  
Y 4.776.344,869  
Z 76,574

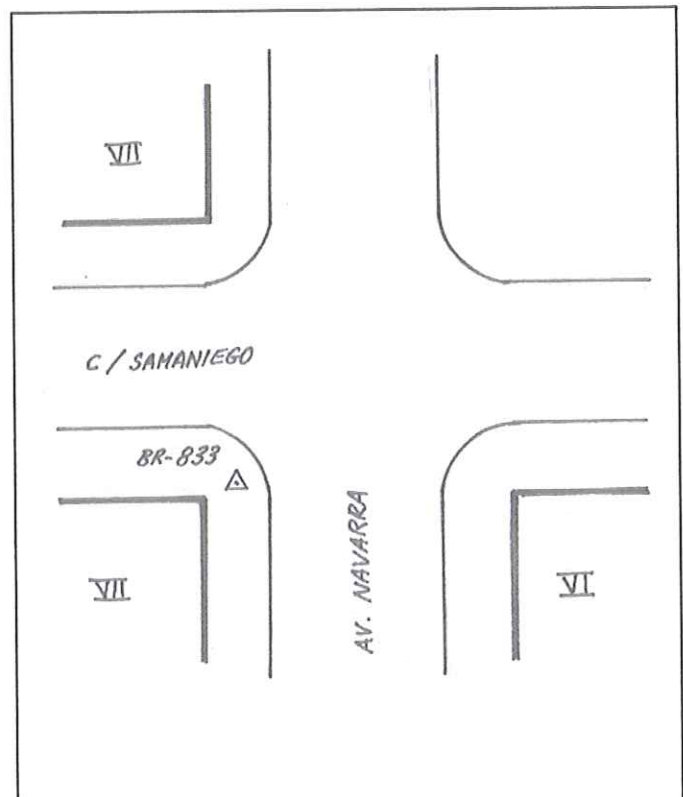
ANAMORFOSIS :

0.999669801

FOTOGRAFIA



CROQUIS



TOLOSAKO UDALA

SARE GEODESIKOA



AYUNTAMIENTO DE  
TOLOSA

RED GEODESICA

VERTICE : BR:835

DESCRIPCION :

Clavo de bronce situado en el puente que accede al barrio Montezkue.

COORDENADAS :

X 575.316,123


Y 4.776.766,306

Z 86,250

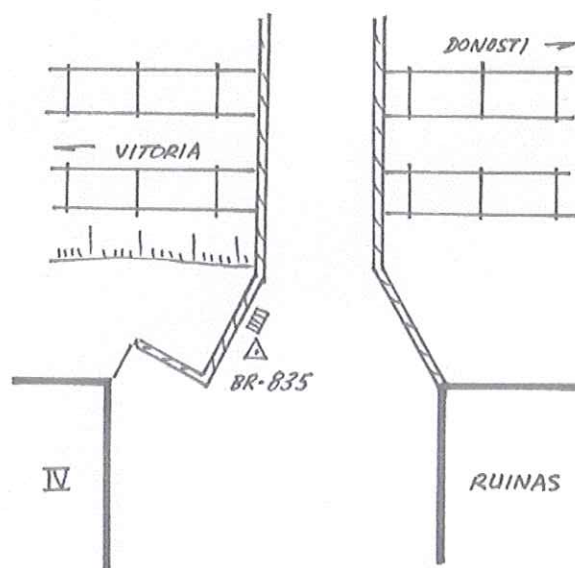
ANAMORFOSIS :

0.999669886

FOTOGRAFIA



CROQUIS



TOLOSAKO UDALA  
SARE GEODESIKOA



AYUNTAMIENTO DE  
TOLOSA

RED GEODESICA

VERTICE : BR:836

**DESCRIPCION :**

Clavo de bronce situado en el andén del tren dirección Vitoria, a 1,74 metros del bordillo a 0,55 metros de una arqueta de 0,5 metros y a 2,80 metros de un poste de hierro cortado.

**COORDENADAS :**

X 575.098,884  
Y 4.776.572,994  
Z 80,806

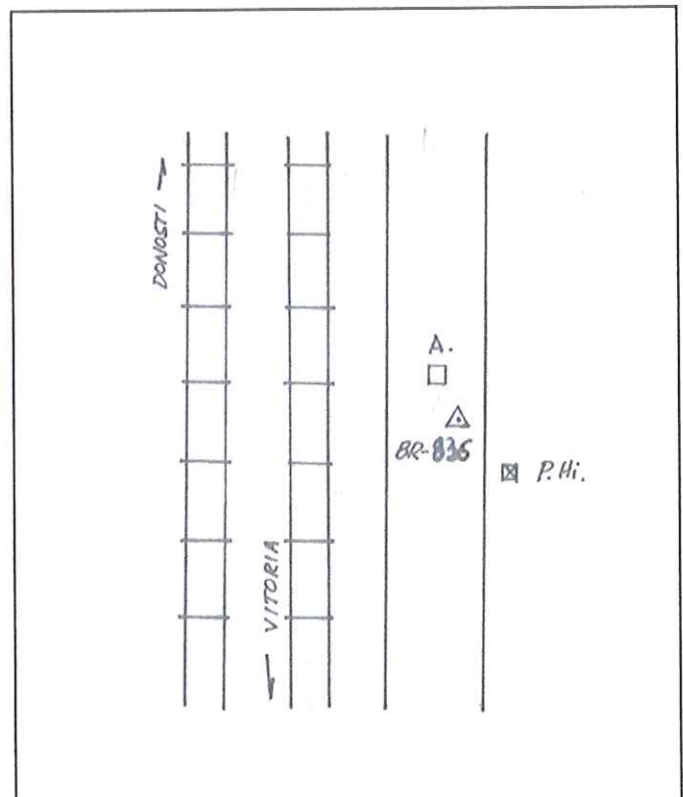
**ANAMORFOSIS :**

0.999669483

**FOTOGRAFIA**



**CROQUIS**



TOLOSAKO UDALA

SARE GEODESIKOA



AYUNTAMIENTO DE  
TOLOSA

RED GEODESICA

VERTICE : BR:837

DESCRIPCION :

Clavo de bronce situado en la acera de barrio de San Esteban, al lado de los bloques N°5 y N°4.

COORDENADAS :

X 575.005,541


Y 4.776.579,067

Z 78,024

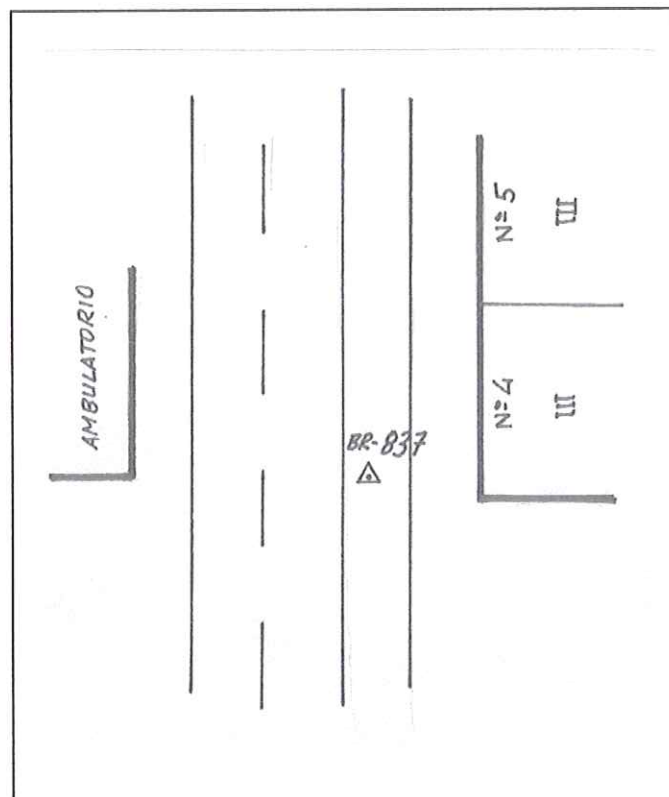
ANAMORFOSIS :

0.999669311

FOTOGRAFIA



CROQUIS



TOLOSAKO UDALA  
SARE GEODESIKOA



AYUNTAMIENTO DE  
TOLOSA  
RED GEODESICA

VERTICE : BR:840

DESCRIPCION :

Clavo de bronce situado en la acera de la casa Etxe-Alai de nº 24 en el Bº San Esteban. Se encuentra a 0,60 m. de la esquina de la acera


COORDENADAS :

X 574.666,239  
Y 4.776.301,583  
Z 79,378

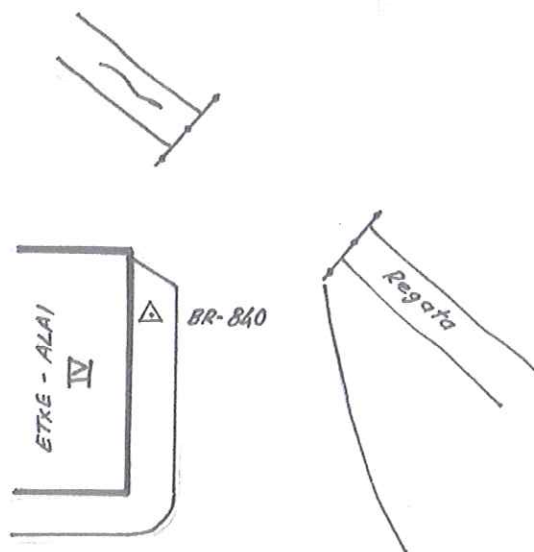
ANAMORFOSIS :

0.999668685

FOTOGRAFIA



CROQUIS



TOLOSAKO UDALA

SARE GEODESIKOA



AYUNTAMIENTO DE  
TOLOSA

RED GEODESICA

VERTICE : BR:845

DESCRIPCION :

Clavo de bronce situado en una acera del polígono industrial a la altura del pabellón de la empresa Aldaiturriaga, S.L. Se encuentra a 0,30 m. de la cuneta.

COORDENADAS :

X 574.894,457  
Y 4.775.474,827  
Z 84,884

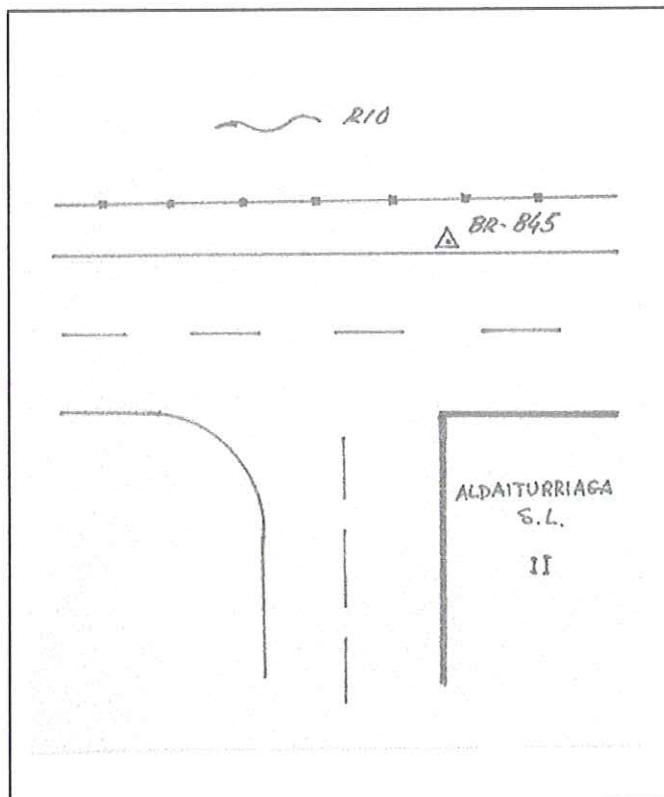
ANAMORFOSIS :

0.999669105

FOTOGRAFIA



CROQUIS



TOLOSAKO UDALA

SARE GEODESIKOA



AYUNTAMIENTO DE  
TOLOSA

RED GEODESICA

VERTICE : BR:846

DESCRIPCION :

Clavo de bronce situado en el puente sobre el Río Oria y por el que se accede al Polígono Industrial.

COORDENADAS :

X 574.956,288

Y 4.775.375,022

Z 86,279

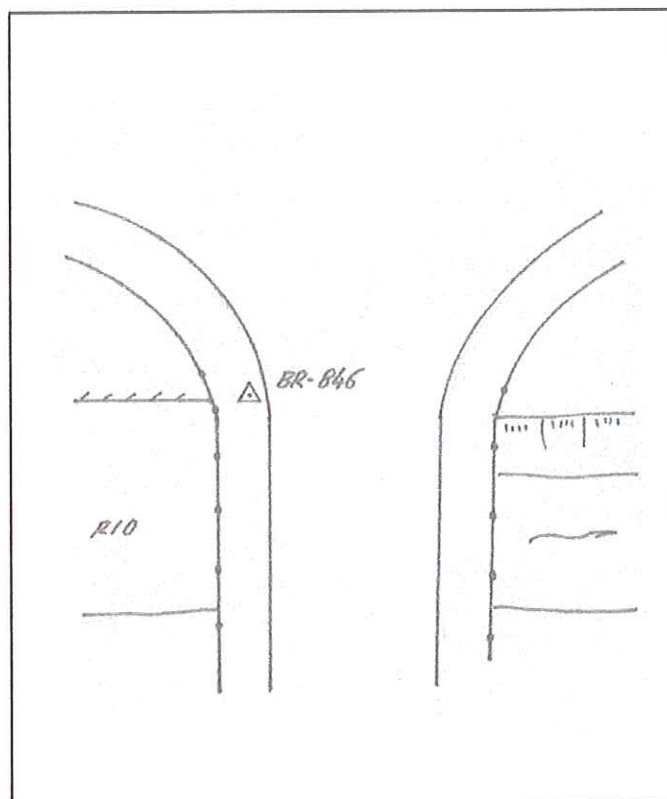
ANAMORFOSIS :

0.999669220

FOTOGRAFIA




CROQUIS



TOLOSAKO UDALA

SARE GEODESIKOA



AYUNTAMIENTO DE  
TOLOSA

RED GEODESICA

VERTICE : BR:847

DESCRIPCION :

Clavo de bronce situado en el polígono industrial a la altura de los pabellones de las empresas Montegui y Limousin. Se encuentra a 0,70 m. de un sumidero.


COORDENADAS :

X 574.814,034  
Y 4.775.416,396  
Z 84,794

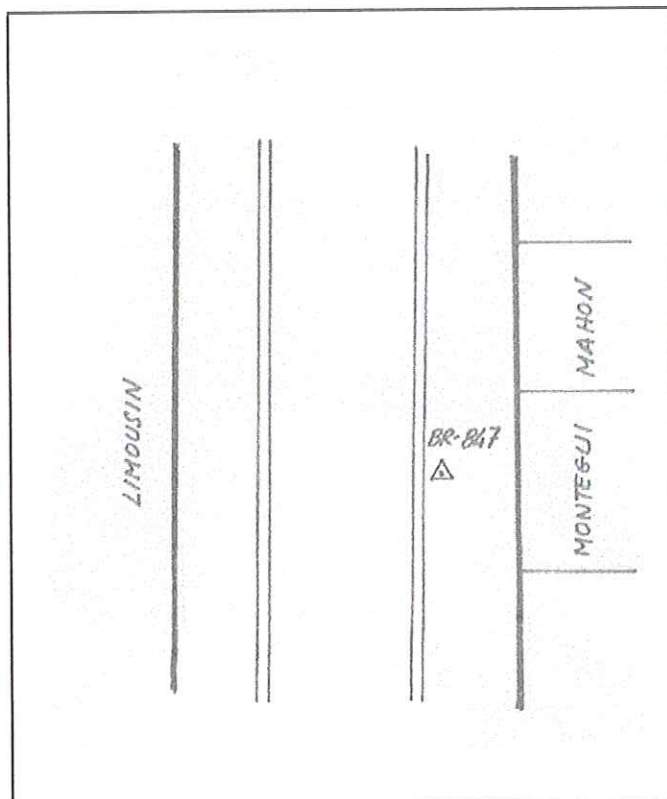
ANAMORFOSIS :

0.999668957

FOTOGRAFIA



CROQUIS



TOLOSAKO UDALA

SARE GEODESIKOA



AYUNTAMIENTO DE  
TOLOSA

RED GEODESICA

VERTICE : BR:848

DESCRIPCION :

Clavo de bronce situado en el polígono industrial al comienzo de una curva. Se encuentra a 0,30 m. de la cuneta y a 0,60 m. de una arqueta redonda de saneamiento.

COORDENADAS :

X 574.570,052  
Y 4.775.476,472  
Z 83,849

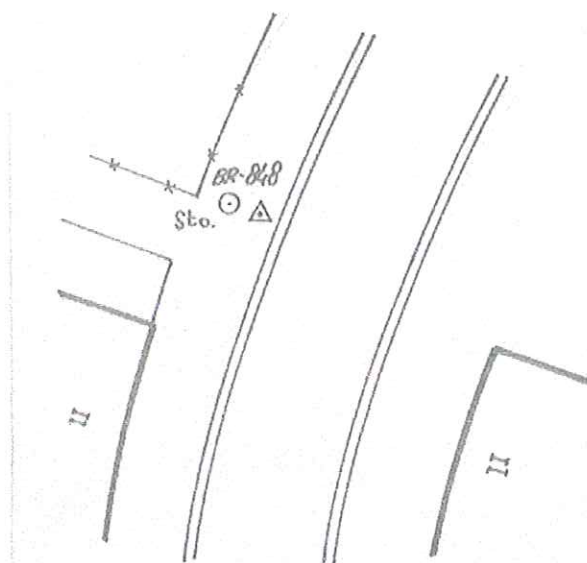
ANAMORFOSIS :

0.999668508

FOTOGRAFIA



CROQUIS



TOLOSAKO UDALA

SARE GEODESIKOA



AYUNTAMIENTO DE  
TOLOSA

RED GEODESICA

VERTICE : BR:849

DESCRIPCION :

Clavo de bronce situado en el polígono industria al comienzo de una curva. Se encuentra a 0,20 m. de la cuneta y a 4,50 m. de una arqueta de saneamiento.

COORDENADAS :

X 574.594,872


Y 4.775.547,499

Z 83,176

ANAMORFOSIS :

0.999668554

FOTOGRAFIA



CROQUIS

