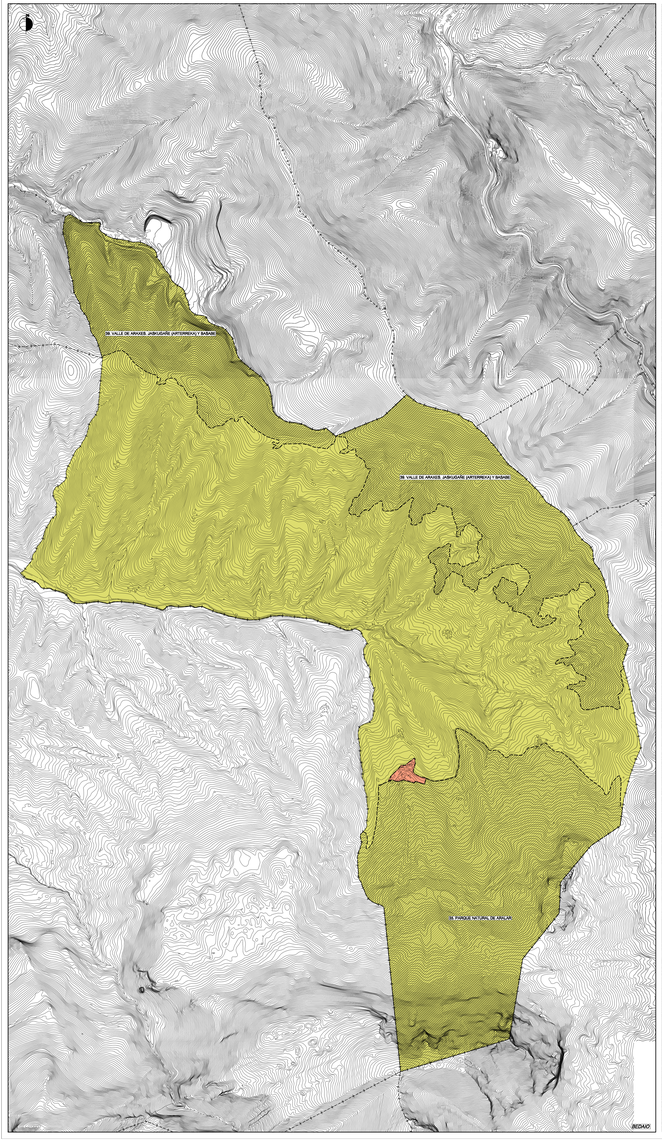

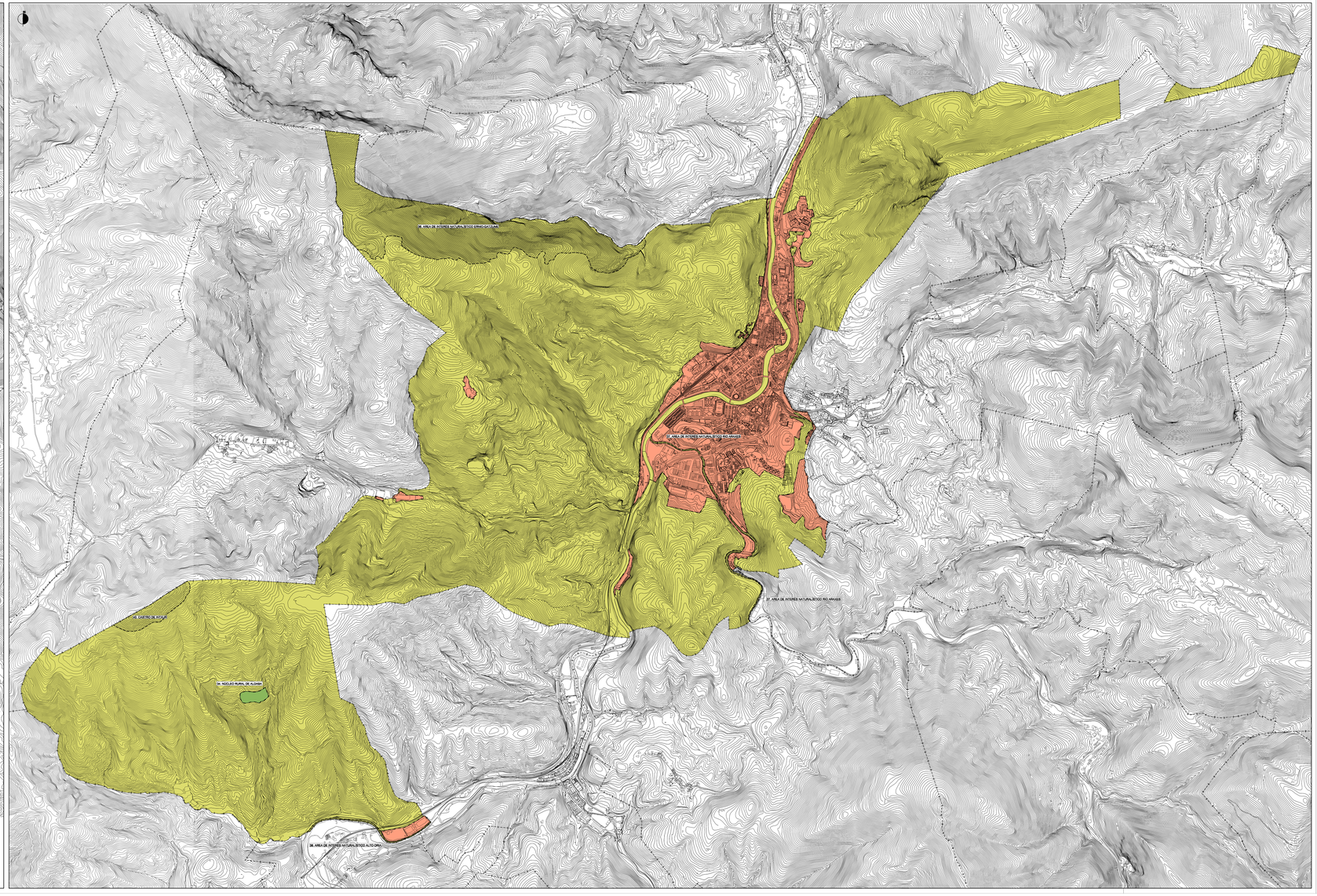

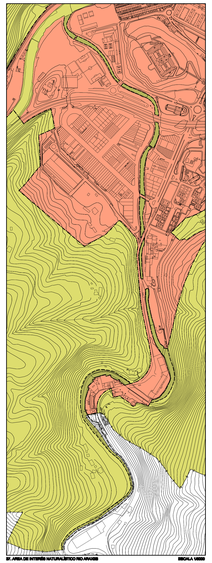

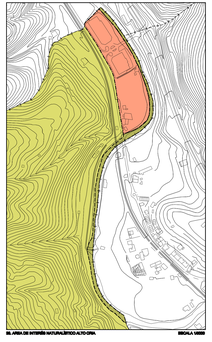

NON-URBANIZABLE (SUELO NO URBANIZABLE)	SUELO NO URBANIZABLE
URBANIZABLE (SUELO URBANIZABLE)	SUELO URBANIZABLE
SISTEMAS GENERALES (SISTEMAS GENERALES)	AMBITOS NATURALES (SUELO NO URBANIZABLE)
—	SUELO NO URBANIZABLE "NL" NUCLEO RURAL DE ALDAR

TIBETU BATEGINA:
HIRI ORDENAZIOKO PLAN OROKORRA TOLOSA
2009ko Urtarila

TEXTO REFUNDIDO
PLAN GENERAL DE ORDENACIÓN URBANA TOLOSA
Enero 2009

II. ESTITURA ANTOLAMENDU
II.1 HIRIGINTZA ARAUBIDE ORDEZKORRA

II. ORDENACIÓN ESTRUCTURAL
II.1 REGIMEN URBANÍSTICO GENERAL

PLANO II.1.3
CLASIFICACIÓN DEL SUELO
DELIMITACIÓNDE ÁMBITOS NATURALES (TÉRMINO MUNICIPAL)

1/10.000 Escala

PLANO II.1.3
LURZORUARREN SAILKAPENA
ESPARRU NATURALEN MUGAKETA (UDALERRIA)

Escala 1/10.000

REDACTOR
NOTARIO
MARIO CARRILERO PÉREZ, Licenciado, NOTARIO PÚBLICO DE CONDEPUDIDA, KALIMON, ARTEA Y ZEANURI (BIZKAIA)
DAVID CARRANZA Y AGUIRRE DOR ESA, Licenciado en Ingeniería Civil ESA, CAMINOS, CANALES Y PUERTOS, Ingeniero, LATINEX SERVICIOS LATINEX, Zaragoza.

REDACTORA
ARQUITECTA
Mª Jesús Arrieta

TOLOSA2050